



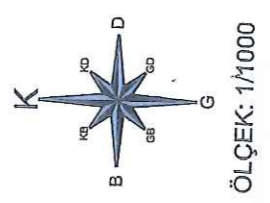


BURSA İLİ, OSMANGAZİ İLÇESİ, KÜKÜRTLÜ MH.
H22D01D3B-3C PAFTA, 3953 ADA 8 PARSELE AİT
1/1000 ÖLÇEKLİ ÇEKİRGE CADDESİ KUZEYİ
UYGULAMA İMAR PLANI DEĞİŞİKLİĞİ

GÖSTERİM

-  PLAN DEĞİŞİKLİĞİ ONAMA SINIRI
-  EMSAL
-  BİNA YÜKSEKLİĞİ
-  YAPI YAKLAŞMA SINIRI



PLAN NOTLARI

1. Hmax = 15,50 M., 5 KAT
2. KAKS: 2,00
3. ON BAHÇE : 5,00 M. - YAN BAHÇE : 4,00 M.
4. BİRDEN FAZLA BODRUM KATI YAPILABİLİR.
5. BODRUM KATLAR EMSAL HARİCİ OLUP, TABİİ ZEMİN ALTINDA PARSEL TAMAMINDA YAPILABİLİR.

KADASTRAL PAFTA NO:		ADA NO: 3953	PARSEL NO: 8
OSMANGAZİ BELEDİYESİNİN ... 07.11.2018 .. GÜN VE .. 757 ... SAYILI KARARI İLE UYGUN GÖRÜLMÜŞTÜR.			
BÜYÜKŞEHİR BELEDİYE MECLİSİ ONAY TARİHİ VE NO:	PAFTA NO	ÖLÇEK	İSİM
		1/1000	ÇİZEN
UİP-5399,14		DÜZENLEYEN	ÜNVAN
		KONTROL	İMZA



BURSA İLİ, OSMANGAZİ İLÇESİ, KÜKÜRTLÜ MAHALLESİ,
3953 ADA, 8 PARSELE İLİŞKİN
1/1000 ÖLÇEKLİ ÇEKİRGE CADDESİ KUZEYİ
UYGULAMA İMAR PLANI DEĞİŞİKLİĞİ

H22D01D3B

H22D01D3C

ÖLÇEK: 1/1000

METRE PLANLAMA
Alp KAYA - Şehir Plancısı
Müh. Sic. No: 2082 Ç. D. No: 1/3 D:
Kurtuluş Mh. Keleşek Sk. No: 3 D:
Osmanlı / BURSA
E-posta: 531 024 1704 T. No: 504 73 5138

Nevin DEMİREL
Şehir Plancısı
ODTÜ No: 13741

Dosya No:
PİN:

Bursa Büyükşehir Belediye Meclisi'nin
13.03.2019 tarih ve 920 sayılı kararı
ile onaylanmıştır.

Alınur AKTAŞ
Büyükşehir Belediye Başkanı

TEK GİŞTİRİLEREK
UYGUN BULUNDU