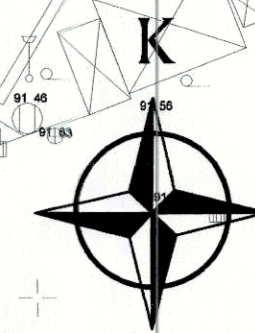
 <p>PANAYIR MAHALLESİ GELİŞME ALANI 1/1000 ÖLÇEKLİ UYGULAMA İMAR PLANI REVİZYONU</p>							
<table border="1"> <tr> <td>H22A22D3B</td> <td>H22A22C4A</td> </tr> <tr> <td>H22A22D3C</td> <td>H22A22C4D</td> </tr> <tr> <td>H22D02A2B</td> <td>H22D02B1A</td> </tr> </table>		H22A22D3B	H22A22C4A	H22A22D3C	H22A22C4D	H22D02A2B	H22D02B1A
H22A22D3B	H22A22C4A						
H22A22D3C	H22A22C4D						
H22D02A2B	H22D02B1A						
<p>Dilek ALTAN ÇİRKMEN A GRUPLU MÜHÜRLEME VE MÜHÜRLEME Dip No: 15/2019/2351 Oda No: 22261</p>							
<p>Katip Üye Hakan KÖPRÜLÜOĞULLARI</p> <p>Katip Üye Ayşegül SEYRAN</p>							
<p>Plan İşlem Numarası UİP- 25504,4</p> <p>Osmangazi Belediye Meclisi'nin 04.09.2019 tarih ve 522 sayılı kararı ile uygun görülmüştür.</p> <p>MUSTAFA DİNDAR Osmangazi Belediye Başkanı</p>							
<p>Bursa Büyükşehir Belediye Meclisi'nin 20.09.2019 tarih ve 582 sayılı kararı ile onaylanmıştır.</p> <p>Alihan AKTAŞ Büyükşehir Belediye Başkanı</p>							

PANAYIR MAHALLESİ GELİŞME ALANI 1/1000 ÖLÇEKLİ UYGULAMA İMAR PLANI REVİZYONU


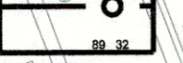



ÖLÇEK = 1 / 1000

OSMANGAZİ BELEDİYE MECLİSİ'NİN 04.09.2019 TARİH VE 522 SAYILI KARARI İLE KABUL EDİLMİŞTİR.

GÖSTERİM

SINIRLAR

-  PLAN ONAMA SINIRI
-  DOSAB SINIRI
-  YAPI YAKLAŞMA SINIRI

ALAN KULLANIMLARI

YAPI DÜZENİ VE YOĞUNLUKLARI

-  AYRIK DÜZEN
-  KAT ALANI KAT SAYISI
-  ÖN BAHÇE MESAFESİ
-  YAN BAHÇE MESAFESİ
-  KADEME HATTI





KONUT ALANLARI

-  AYRIK DÜZEN KONUT ALANI




KENTSEL ÇALIŞMA ALANLARI

-  TİCARET + KONUT ALANI
-  BELEDİYE HİZMET ALANI

KENTSEL SOSYAL ALTYAPI ALANLARI

-  ORTAOKUL ALANI
-  LİSE ALANI
-  SPOR ALANI
-  CAMİ ALANI

AÇIK VE YEŞİL ALANLAR

-  PARK, ÇOCUK BAHÇESİ, YEŞİL ALAN
-  REKREASYON ALANI
-  MEZARLIK

TEKNİK ALTYAPI ALANLARI

-  2. DERECE KENT İÇİ YOL
-  3. DERECE KENT İÇİ YOL
-  3. DERECE KENT İÇİ YOL
-  YAYA YOLU
-  YAYA YOLU
-  TRAFİK ALANI
-  DAĞITIM MERKEZİ
-  BÖLGE OTOPARKI
-  DOĞALGAZ BORU HATTI
-  MEVCUT YAPİ

BURSA-H22-a-22-d



1 Temmuz 2009 tarihli 10 cm yer çekimine aitlik sayısal kamera görüntülerinden gerçekleştirilmiştir.
Erişilebilirlik ölçümleri 1 m'dir.
Tepeler renk çizgileri ile gösterilmiştir.
ITRF'96 Koordinat sisteminde 2005.0 Eponunda gerçekleştirilmiştir.
Dünya parametreleri kullanılarak Datum ED-58'ye dönüştürülmüştür.

DİĞERLER

ED-58'den ITRF'96'ya Dönüştürme
ITRF: $x = a + Xed58$ - b Yed58
ITRF: $y = a + Yed58$ - b Yed58
a: 0,0000000000
b: 0,0000000000
c: -39,531199983641

ITRF'96'dan ED-58'ye Dönüştürme
ED-58: $x = a + Xed58$ - b Yed58
ED-58: $y = a + Yed58$ - b Yed58
a: 0,0000000000
b: 0,0000000000
c: 39,531199983641

YAKLENEÇE FİRMA
Mescioğlu Mh. Msc. A.Ş.

KONTROL

NCELEME

ED-58 KOORDİNAT SİSTEMİ

ITRF KOORDİNAT SİSTEMİ

Hassan Tamer ARKAYIN
Proje Müh.

Prof. Dr. İnanç KÜÇÜK
Mühür-ZK Mh. Fak.

H. Serkan BULUT
Kontrol Mh.

Murat KARAKÖLÜ
Harita Kam. Mh.

Mehmet Sait ATIK
Enlekleme-Statik Daire Başkanı

Mehmet Nihal ÇETİNKILIÇ
BŞB Genel Müh.

Recep ALTEPE
Büyükşehir Belediye Başkanı

Büyükşehir Belediye Başkanlığı'nın
2010 tarihli onaylı hali hazır
paftasının astınına aykırı İNER
paftasının astınına aykırı İNER
paftasının astınına aykırı İNER

ONAY

2008

1:1000

Bakanlıklar arası 15 Temmuz 2005 tarihli 'Büyük ölçekli Harita ve Harita Bilgileri Teslim Yönetmeliği'ne uygun olarak Fotogrametrik yöntemle teslimat bu haritanın uygulanmasıdır.