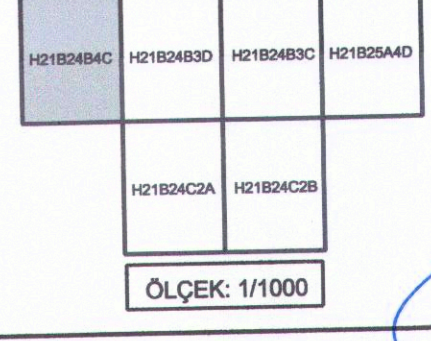



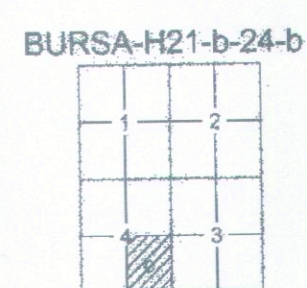


BURSA İLİ, OSMANGAZI İLÇESİ, GEÇİT MAHALLESİ, MUHTELİF ADA VE PARSELLERE İLİŞKİN 1/1000 ÖLÇEKLİ GEÇİT MAHALLESİ VE İHTİSASLAŞMIŞ KÜÇÜK SANAYİ ALANLARI ASKI SONRASI UYGULAMA İMAR PLANI DEĞİŞİKLİĞİ	
	
 <b>Mustafa DÜNDAR</b> Osmangazi Belediye Başkanı	
Katip Üye <b>MAHİR KÖPÜLÜOĞULLARI</b>	Katip Üye <b>Zeynep KURT</b>
Plan İşlem Numarası U.P. 2223, 9..... Osmangazi Belediye Meclisi'nin 03.03.2021 tarih ve 105... sayılı karar ile uygun bulunmuştur.	 <b>Mustafa DÜNDAR</b> Osmangazi Belediye Başkanı
Bursa Büyükşehir Belediye Meclisi'nin 28.05.2021 tarih ve 109... sayılı karar ile onaylanmıştır.	 <b>Alimur AKTAŞ</b> Bursa Büyükşehir Belediye Başkanı




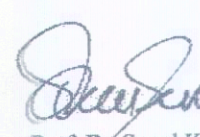
Temmuz 2009 tarihli 10 cm çapında zahkâlı sayfa-1  
kameran görüntülerinden üretilmiştir.  
Eş Yüksüklü eğrileri arası 1 m.'dir.  
Yapılar sapak çizimleri ile gösterilmiştir.  
ITRF96 Koordinat sisteminde 2005.0 Eşyaında üretilmiştir.


DÖNÜŞÜM:  
ED-50' den ITRF 96' ya Dönüşüm için:  $YTRF = a + b \cdot Xed50 + c \cdot Yed50 + d \cdot Xed50^2 + e \cdot Yed50^2 + f \cdot Xed50 \cdot Yed50 + g$   
 $a = 0.9999999994$   
 $b = -0.00000151151$   
 $c = -1.56136688170282$   
 $d = -0.00000151151$   
 $e = 1.56136688170282$   
 $f = 39.531199983461$   
 $g = 0$


1:1000


Bakanlık arası 15 Temmuz 2005 tarihli "Büyük Ölçekli Harita ve Harita Bölgeleri Üretim Yönetmeliği"ne uygun olarak fotogrametrik yöntemle üretilen buharlanma yapılmamıştır.

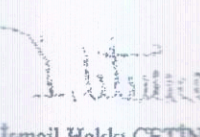
**YÜKLENCİ FİRMA**  
 Muncioğlu Müh. Müh. A.Ş.  
  
 Hasan Vapur ARKAYIN  
 Proje Müdürü

  
 Prof. Dr. Şenel KUŞÇU  
 Mühür ZK0 Müh. Fak.

**KONTROL**  
  
 Hasan Vapur ARKAYIN  
 Kontrol Müh.

  
 Mustafa KOCAOĞLU  
 Harita Kam. Şh. Md. v.

  
 Mehmet ŞAHİN ATEŞ  
 Emniyet-İhtisat Daire Başkanı

**İNCELEME**  
  
 İsmail Hakkı CETİNAOĞLU  
 BUSKİ Genel Müdürü



Büyükşehir Belediye Başkanı