



OSMANGAZI BELEDİYESİ

KENTSEL TASARIM MÜDÜRLÜĞÜ

BURSA İLİ, OSMANGAZI İLÇESİ, GÜNEŞTEPE MAHALLESİ 7445 VE 7446 ADAYA İLİŞKİN 1/1000 ÖLÇEKLİ HAVAALANI KUZEYİ YUNUSELİ YERLEŞİMİ UYGULAMA İMAR PLANI PLAN DEĞİŞİKLİĞİ

PLAN DEĞİŞİKLİĞİ AÇIKLAMA RAPORU

UİP- 161042022

Dilek ALPAN TÜRKMEN
A GRUBU Y.ŞEHİR PLANCISI
Dip No: T.U.469/2851
Oda Sicil No 2281

Katip ÜYE
Abdullah ÇALI

Katip ÜYE
Hakan KÖPRÜLÜOĞULLARI

Osmangazi Belediye Meclisi'nin
03.01.2024 tarih ve 19 sayılı kararı ile
uygun bulunmuştur.

MUSTAFA DÜNDAR
Osmangazi Belediye Başkanı

Bursa Büyükşehir Belediye Meclisi'nin
20.02/2024 tarih ve 257 sayılı kararı ile
onaylanmıştır.

Alınur AKTAS
Bursa Büyükşehir Belediye Başkanı



I. BURSA'NIN ÜLKE VE BÖLGE İÇİNDEKİ YERİ

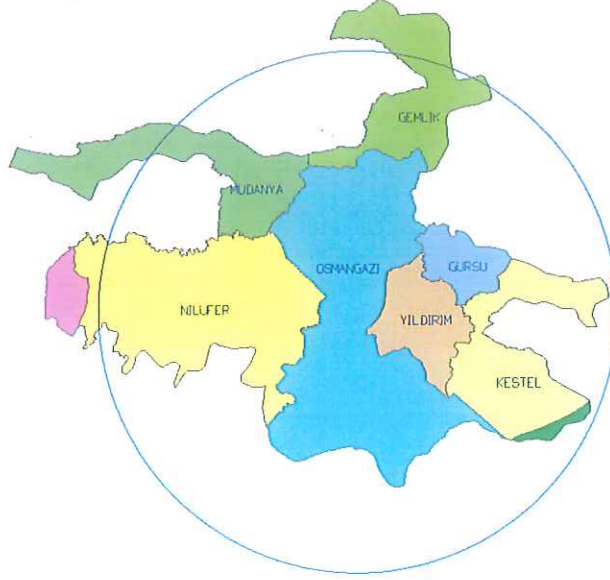
I.1. KONUMU:

Bursa Türkiye'nin kuzeybatısında Marmara Bölgesinde yer alan bir il merkezidir.

Bursa 17 ilçeye sahip bir il merkezidir. Bursa'ya ait ilçeler sırasıyla; Nilüfer, Osmangazi, Yıldırım, Büyükşehir, Gemlik, Gürsu, Harmancık, İnegöl, İznik, Karacabey, Keles, Kestel, Mudanya, M. Kemalpaşa, Orhaneli, Orhangazi, Yenişehir'dir. (Harita 1)

Bu ilçelerden Nilüfer, Osmangazi, Yıldırım Büyükşehir Belediyesi'ni oluştururken 5216 sayılı "Büyükşehir Yasası" kapsamında Gemlik, Gürsu, Kestel, Mudanya ilçeleri de Büyükşehir Belediyesi sınırlarına dâhil olmuştur.

Harita 1: Bursa İli İdari Bölünüşü



Bursa İl geneli itibariyle 2010 yılı nüfusu 2.605.495, yüzölçümü 10.422 km², nüfus yoğunluğu ise km² 'de 250 kişidir. Bursa ülke nüfusunun % 3,5 ini barındırır. (2020 yılı Türkiye nüfusu 83.154.997 kişidir. (TÜİK)

I.2. NÜFUS VE DEMOGRAFİK YAPISI:

Bursa Büyükşehir Belediyesinin kapsamında, Osmangazi, Nilüfer, Yıldırım ilçeleri 2020 yılı nüfusu, 5216 sayılı yasa kapsamında kendisine bağlanan Gürsu, Kestel, Mudanya, Gemlik ilçeleri ve bağlı belde ve köyleri ile birlikte nüfusu 3.056.120 kişiye çıkmıştır. (Kaynak: Adrese Dayalı Nüfus Kayıt Sistemi sonuçları)

Bursa Kentsel Alanı Tarihi Kent Merkezi'nin de yer aldığı ve Uludağ'ın kuzey yamaçlarından Ovaya yayılan geniş bir alana yerleşmiştir.

Kent Doğu ve Batıda bitişik iki büyük leke olarak belirginleşir. Bu iki yerleşim bölgesini ayıran Nilüfer Çayının doğu kesiminde; Osmangazi İlçe Belediyesinin bir kısmı, Yıldırım Belediyeleri yer alır. Daha doğu kesimde Gürsu ve Kestel yerleşmeleri Merkez bölgeyi tamamlar. Batı Kesiminde ise Osmangazi Belediyesi yerleşimi yer alır.

I.3. EKONOMİK YAPISI

Bursa, ülke ekonomisine sağladığı katma değer açısından İstanbul, Kocaeli ve İzmir'den sonra 4' üncü sırada yer almaktadır. Türkiye genelinde sosyo-ekonomik gelişmişlik sıralamasında ise Bursa, İstanbul, Ankara, İzmir ve Kocaeli'nden sonra 5. nci sıradadır.

Bursa İli'nin Türkiye GSMH' sine katkısı 1980 yılında %3.2, 1990 yılında %3.5, 2000 yılında %3.7, 2004 yılında %3.9 olmuştur. Buna göre DİE tarafından tüm Türkiye için

yaklaşık 300 milyar dolar olarak açıklanan GSMH' nin 12 milyar dolar kısmını Bursa karşılamıştır.

Türkiye ekonomisinde önemli yeri olan Bursa ilinde kişi başına düşen GSYİH 2000 yılı rakamlarına göre 3.491 USD olup bu rakam Türkiye ortalamasının (2.941) üzerindedir.

İşgücünün istihdamı açısından bakıldığında; Türkiye genelinde Bursa ili 13. sırada yer almaktadır. 1970 yılında il genelindeki istihdam 390.447 iken, 1990 yılında yüzde 69,7 artışla 662.517'e yükselmiştir. (Kaynak: Merkez Planlama Bölgesi Açıklama raporu)

Bursa'da aktivite oranının çok yüksek olduğu ve yıllara göre oranının düştüğü görülmektedir. Bu nüfus artış oranına göre tarım sektöründe çalışanların daha az artmasından kaynaklanmaktadır.

I.4. FİZİKSEL YAPISI

I.4.1. TOPOĞRAFYA

Bursa ilinin topoğrafyasını birbirinden eşiklerle ayrılmış çöküntü alanları ile dağlar belirler.

Bursa ilinin yaklaşık %35'ini dağlar, %17'sini ovalar kaplar. Bursa Ovası'ndaki tarım arazilerinde ağırlıklı olarak sulu tarım yapılmaktadır.

I.4.2. AKARSU VE GÖLLER

İlin en önemli akarsu kaynağı Nilüfer Çayı ve kollarıdır. Deliçay, Akarsu Deresi, Kaplıkaya Deresi, Ayvalı Deresi il merkezinin diğer önemli akarsularıdır. Uluabat ve İznik Gölleri ise Türkiye'nin önemli göllerindendir.

I.4.3. İKLİM

Bursa iklimi Akdeniz ile Karadeniz arasında geçiş özelliği göstermektedir. Sert ve kurak bir iklim özelliği görülmemektedir. En çok yağış kış ve ilkbahar aylarında almaktadır. Merkez ilçenin yıllık sıcaklık ortalaması 14.4 derecedir. Ortalama sıcaklık Ocak ayı için 5.1, Temmuz ayı için 24.1 derecedir. Ortalama sıcaklık kış ayları için 5 derece, yaz ayları için 24 derecedir.

49 yıllık verilere göre aylık ortalama yağış miktarı 60.8 mm.'dir. Söz konusu dönemdeki aylık ortalamaları göz önüne alındığında en çok yağışın Aralık ayında, en az yağışın ise Ağustos ayında olduğu görülmektedir. Yıllık ortalama yağışlı günler sayısı 115.7'dir. Ortalama olarak yılda 10 gün süre ile kar kaplı kalmaktadır.

I.4.4. BİTKİ ÖRTÜSÜ

Bursa, bitki örtüsü bakımından çeşitlilik göstermektedir. Bursa'nın toplam alanının % 30' unu ekili dikili alanlar, % 1.67' sini nadas alanları ve % 5.14' ünü ise işlenmeyen tarım arazisi oluşturmaktadır.

Marmara Denizi kıyısında ve İznik Gölü kıyısındaki yerleşmelerde zeytin yetiştirilmektedir. Uludağ ve Milli Park sınırları içinde, Orhaneli ve Keles ilçeleri çevrelerinde orman alanları bulunmaktadır. Karacabey ve Mustafakemalpaşa Ovalarında Büyük mera alanları da bulunmaktadır.

Merkezde maki türleri yer alırken, yüksek yerlerde kayın, gürgen, meşe, köknar ve çınar ağaçlarının bulunduğu ormanlar ve fundalık alanlar bulunmaktadır.

I.4.5. TOPRAK KABİLİYETİ

Bursa'da 1. sınıf topraklar genellikle düz ve sulanabilir alanlarda yer almaktadır. Daha çok alüvyal kahverengi orman, kireçsiz kahverengi orman, rendina, hidromafik alüvyal ve vertisol topraklar bulunmaktadır. Tarım için uygun toprak bünyesi vardır.

I.4.6. ULAŞIM:

Ayrıca, Bursa kent makro formunu da belirleyen önemli karayolu ulaşım aksları şunlardır.

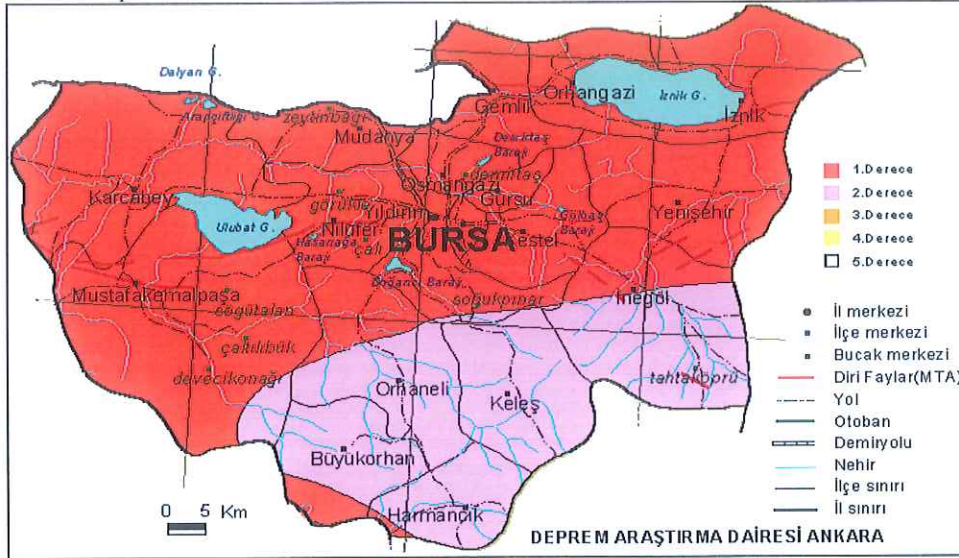
Doğu kesimde ; Bursa- Eskişehir, Ankara karayolu,
Kuzey kesimde ; Bursa-Gemlik, Yalova, İstanbul Karayolu ile Bursa-Mudanya Karayolu
Batı Kesimde ; Bursa - Balıkesir, İzmir Karayolu, Bursa _eski İzmir yoludur.

Bursa'da ulaşım sistemi olarak demiryolu ulaşımı mevcut değildir. Ancak TCDD Genel Müdürlüğü tarafından yapım ihalesi yapılan Bandırma-Bursa-Ayazma-Osmaneli hattının kamulaştırma çalışmalarına başlanmıştır. Karayolları açısından bizzat kendisi odak oluşturma özelliğine sahiptir. Denizyolu ulaşımı, Mudanya ve Gemlik'ten sağlanırken, havayolu ulaşımı, Bursa Yenişehir Havaalanı'ndan sağlanmaktadır. (Kaynak:Merkez Planlama Bölgesi Açıklama raporu)

I.4.7. DEPREM DURUMU:

Planlama alanı ve yakın çevresi Bayındırlık ve İskân Bakanlığı Türkiye Deprem Bölgeleri Haritasına göre I. Derece Deprem Bölgesi sınırında yer almaktadır.

Harita 2: Bursa İli Deprem Haritası

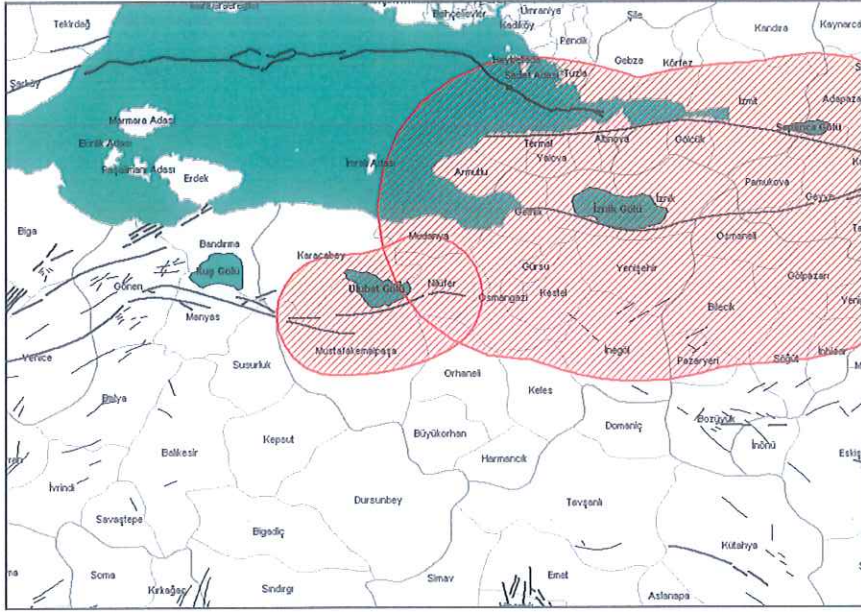


Bursa Merkez ve yakın çevresi, kuzeyinden geçen Kuzey Anadolu Fayı (KAF)'nın üzerinde gelişen sismik hareketlerin etkisinde kalmaktadır. Kuzey Anadolu Fayı, Akyazı ve Göynük arasında iki kola ayrılmaktadır.

Kuzey Anadolu Fayı'nın kuzeyde kalan kısmı Adapazarı-İzmit-Yalova istikametini takiben Marmara Denizine doğru devam etmektedir. Bu kol üzerinde 17 Ağustos 1999 da meydana gelen 7.4 büyüklüğündeki Gölcük depremi Bursa'da hissedilmiştir. Bu depremin inceleme alanındaki maksimum yatay ivmesi Afet İşleri Genel Müdürlüğü –Deprem Araştırma Dairesi (DAD) verilerine göre 54 Mg civarında olmuştur. Kuzey Anadolu Fayı'nın kuzey kolunun Bursa Merkezine uzaklığı yaklaşık 70 km'dir.

Kuzey Anadolu Fayı'nın güney kolunu oluşturan ve İznik Gölü'nün hemen güneyinden geçen ve Gemlik Körfezi'nden Marmara Denizi'nin içlerine doğru devam eden hat üzerinde meydana gelebilecek olası bir depremden planlama alanının yoğun bir şekilde etkilenebileceği yapılan analizlerin sonucunda tespit edilmiştir. Kuzey Anadolu Fayı'nın güney kolunun inceleme alanına uzaklığı yaklaşık 25 km'dir. Bu nedenle bu kol üzerinde gelişebilecek bir depremin etkisi inceleme alanında çok daha fazla olacaktır. (Kaynak:Merkez Planlama Bölgesi Açıklama raporu)

Resim 1:

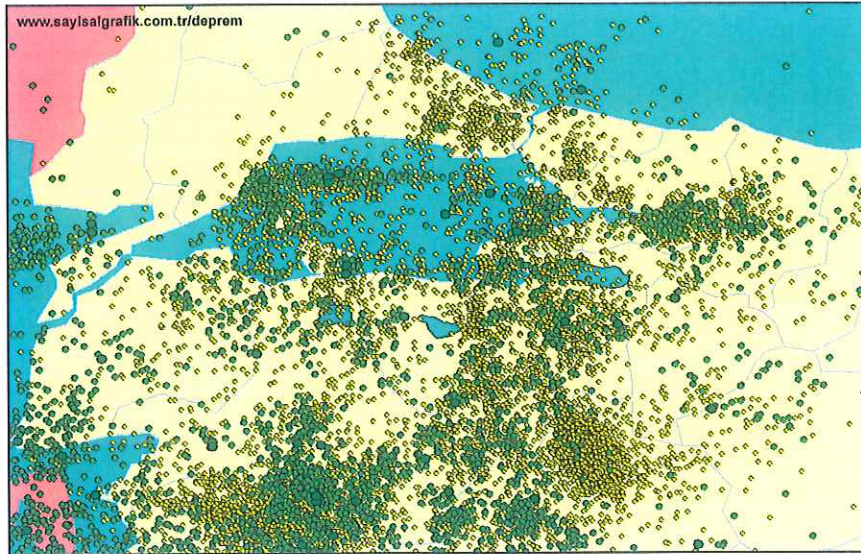


KAF'ın güney kolu haricindeki fay zonları ise batıda Bursa fay zone, güneydoğuda ise İnönü-Eskişehir fay zoneudur. Bursa Yerleşiminin güney kesiminden geçen ve İnönü-Eskişehir fay zoneunun devamı niteliğindeki fay hattı inceleme alanı için ciddi tehlike oluşturmaktadır. Aletsel verileri de göz önüne aldığımızda (21 Ekim 1983, İnegöl depremi, $M=4,9$) bu fayların inceleme alanını tehdit ettiğinin ve daha büyük depremlerin meydana gelebileceğinin işaretidir.

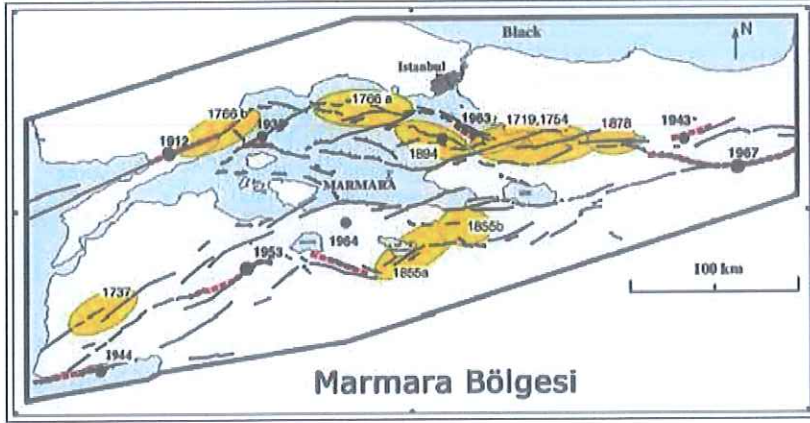
KAF'ın güney kolunun ürettiği en son büyük depremin yüzyıllar önce olduğu, Bursa fayı ya da alt fay zoneunun ise yüzyılı aşkın bir süre önce yıkıcı deprem meydana getirdiği bilinmektedir. Olabilecek bir depremin olası yeridir. Bursa ve çevresinin diri faylarını MTA tarafından hazırlanan 1/25 000 ölçekli jeoloji haritasında da sunulmuştur.

Bursa çevresinin ve Marmara Bölgesinin Sismotektonik haritası Şekil 'de verilmiştir.

Resim 2:



Resim 3:



II. PLANLAMA ALANI KAPSAM VE AMAÇ

İli: Bursa

İlçe: Osmangazi

Mahalle: Güneştepe

Plan Adı: 1/1000 ölçekli Havaalanı Kuzeyi Yunuseli Yerleşimi Bölgesi Uygulama İmar Planı



Uydu görüntüsü

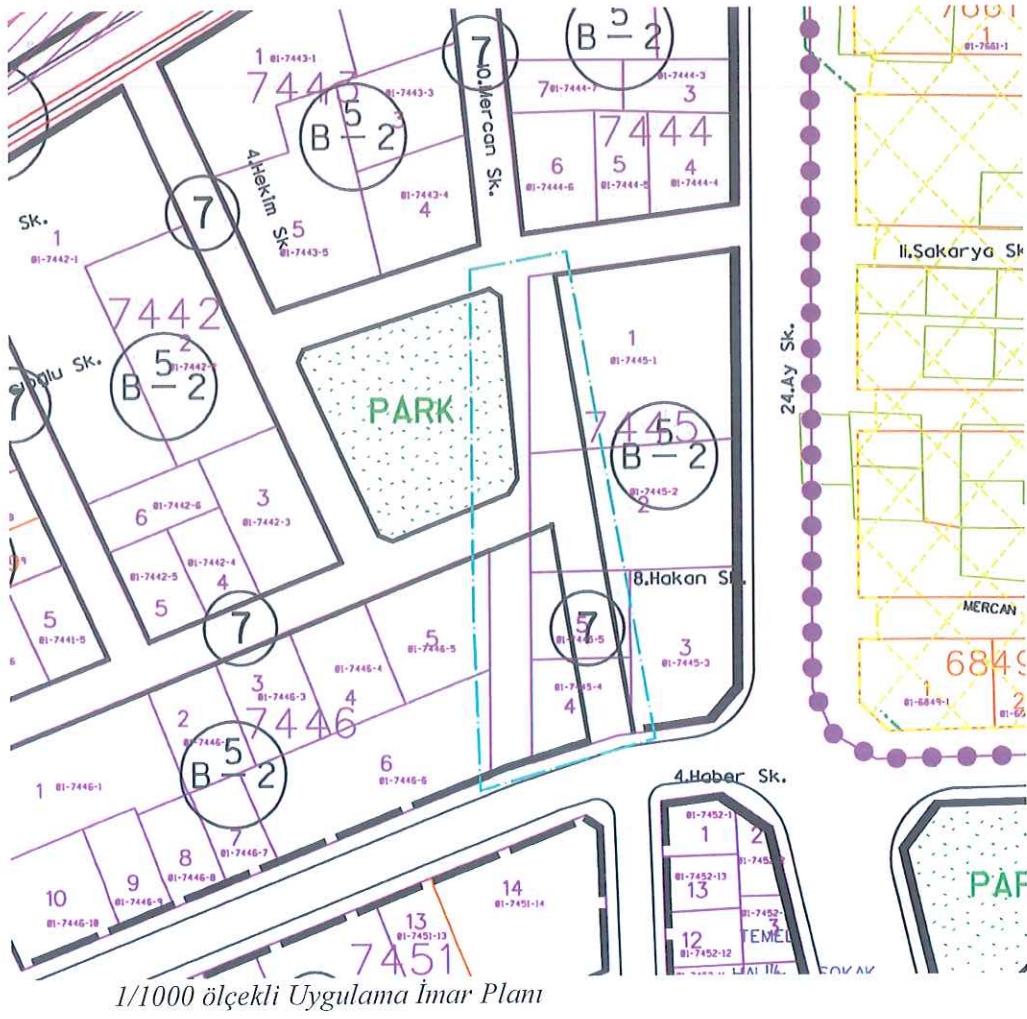
III. ONAYLI PLAN VERİLERİ
III.1. 1/5000 ÖLÇEKLİ NAZIM İMAR PLANI



1/5000 ölçekli Osmangazi Merkez Nazım İmar Planı

Bahse konu Güneştepe Mahallesi 7445-7446 adaları ve kamuya terkli alanın, 1/5000 ölçekli Osmangazi Merkez Nazım İmar Planı kapsamında 250ki/ha yoğunlukta Konut Alanında kaldığı tespit edilmiştir.

III.2. 1/1000 ÖLÇEKLİ ONAYLI UYGULAMA İMAR PLANI



Söz konusu alanın Büyükşehir Belediyesi Başkanlığı'nca 11.10.2001 Gün Ve 16021071/143 Sayı İle Onaylı Havaalanı Kuzeyi Yunuseli Yerleşim Bölgesi Uygulama İmar Planı kapsamında kısmen Bitişik Nizam ön bahçe 5m 2 Katlı Konut Alanında, kısmen yolda, kısmen park alanında kaldığı tespit edilmiştir.

	ONAYLI PLAN	ÖNERİ PLAN
KONUT ALANI	908 m ²	1217 m ²
PARK ALANI	180 m ²	103 m ²
YOL	1027 m ²	723 m ²
TOPLAM	2043 m ²	2043 m ²

40