

09.08.2023
Sayı: 168742

BURSA-H22-d-06-b-2-c

BURSA-H22-d-06-b-2-b

BURSA İLİ, OSMANGAZI İLÇESİ, YAŞIBEY MAHALLESİ
4809 ADA 8 PARSELE İLİŞKİN 1/1000 ÖLÇEKLİ
MURADİYE KORUMA AMAÇLI UYGULAMA İMAR PLANI DEĞİŞİKLİĞİ

ASLI İMZADIR
AYDIN ÇEMİNDAG
Mühür No: 168742

Bursa Kültür Varlıklarını Koruma
Bölge Kurulunun
27.02.2023 gün ve 12.034 sayılı
kararı ektir.

ÖLÇEK: 1/1000

TRENETA Turizm Planlama A.Ş.
Başkanı: Zeynep KURT
Teknik Sorumlusu: Yunus Emre MANTAS
Mühür No: 168742

Hakan KOPRUKOÇGULLARI
Kartopu Üye

Yunus Emre MANTAS
Kartopu Üye

Zeynep KURT
Kartopu Üye

Plan İşlem Numarası
KULP-16317316

Osmangazi Belediye Meclisi'nin
07.12.2022 tarih ve 755 sayılı kararı ile
uygun bulunmuştur.

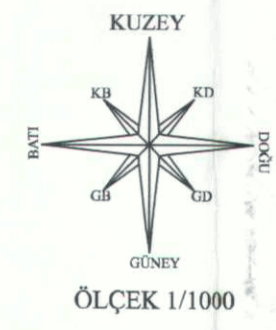
Hasan Hüseyin ERDÖNMEZ
Osmangazi Belediyesi
Başkanı V.

Bursa Büyükşehir Belediye Meclisi'nin
02.01.2023 tarih ve 38 sayılı kararı
ile onaylanmıştır.

Alınur AKTAŞ
Büyükşehir Belediye Başkanı

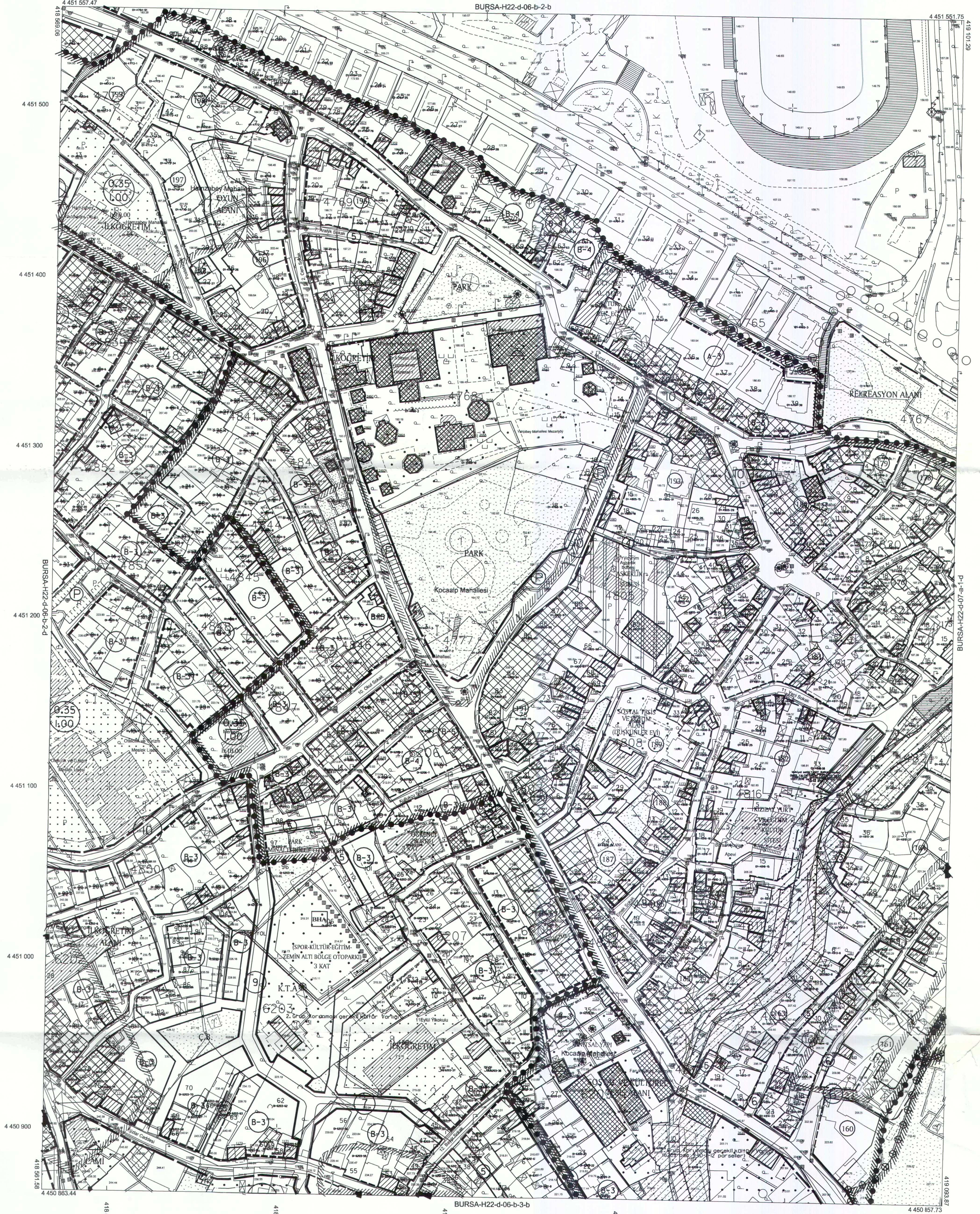
LEJAND

PLAN DEĞİŞİKLİĞİ ONAMA SINIRI

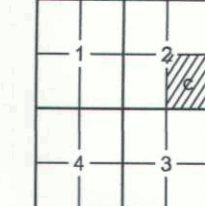


PLAN NOTU:

BKVKBK KARARINCA AYKEN UYGUN BULUNMASI
HALİNDE UYGULAMAYA GEÇİLİR.



BURSA-H22-d-06-b-2-c



1 Eylül 2016 tarihli 10 cm yer ölçeğinde anıtsal sayısal kamara görüntülerinden, 2018 yılı Mart ayında yapılan bitirileme ve Temmuz 2018 yılında yapılan bitirileme tespitlerinden üretilmiştir.
Fiy Yükseklik eğrileri arası 1 m.'dir.
Yapılar saçak çizgileri ile gösterilmiştir.
ITRF96 Koordinat sisteminde 2005.0 Epeğinde üretilmiştir, aşağıdaki dönüşüm parametreleri kullanılarak Datum EDS0 ye dönüştürülmüştür.
Pafta bölünmesi EDS0 datumunda düzenlenmiştir.
DÖNÜŞÜM:
ITRF 96 dan EDS-50'ye Dönüşüm İçin:
DMS Projeksiyon Parametreleri
XED 50 = cx + a X irtf + b Y irtf
YED 50 = cy + a Y irtf + b X irtf
a = 1.00000097
b = -0.00000074
cx = 107.86118
cy = 37.10573
m = 0.100

YÜKLENCİ FIRMA
Mescioğlu Müh. Müh. A.Ş.
Fotogram Harita Dan. İnş. A.Ş.

Ayhan FARUK MESCI
Proje Müdürü

KONTROL

Murat SANCAK
Kontrol Müh.

İNCELEME

Murat KARAOĞLU
Harita ve Kam. Şb. Md. V.

1:1000

"Biyatik Ölçekli Harita ve Harita Bilgileri Üretim Yönetmeliği" ne uygun olarak fotogrametrik yöntemle üretilen bu haritanın yapılmıştır.

ONAY
1/1000

Alınur AKTAŞ
Büyükşehir Belediye Başkanı

Mehmet SAİT AYIK
Emlak ve İstimlak Daire Başkanı

Güngör GÜLENC
BÜSKİ Genel Md.