

BURSA İLİ, OSMANGAZİ İLÇESİ, YUNUSELİ MAHALLESİ 7520 ADA  
1 VE 6 PARSELLERE İLİŞKİN  
1/1000 ÖLÇEKLİ HAVAALANI KUZEYİ YUNUSELİ YERLEŞİM BÖLGESİ  
UYGULAMA İMAR PLANI DEĞİŞİKLİĞİ

H22D01A1B

ÖLÇEK: 1/1000

Dr. MURAT ÖZYABA  
Y.Şehir Plancısı-Si. Kuruma Plancısı  
(A Grubu)  
Cada Sicil No: 107101425-1111  
T.C. Mersis No: 37100318400000000000

Hakan KÖPRÜLÜOĞULLARI  
Katip İyic

Zeynep KURT  
Katip İyic

Plan İşlem Numarası  
UIP-16277379

Osmancazi Belediye Meclisinin 03.11.2021 tarih ve 565 sayılı kararı  
ile uygun görülmüştür.



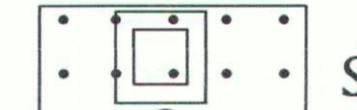

Murat DEMİR  
Meclis Başkan V.

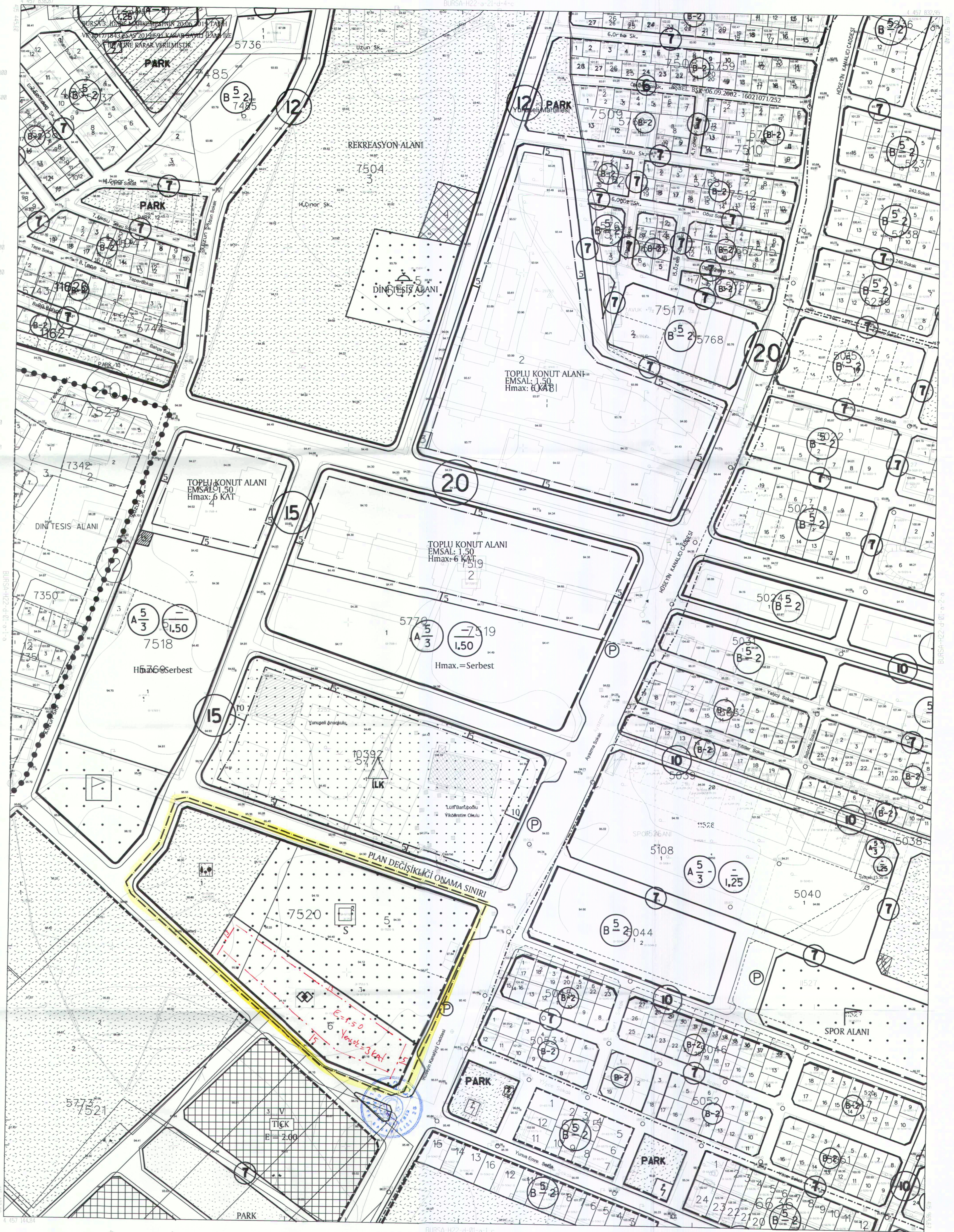
Bursa Büyükşehir Belediye Meclisinin  
4.12.1997 tarih ve 245 sayılı kararı  
ile onaylanmıştır.

Alinur AKTAŞ  
Bursa Büyükşehir Belediye Başkanı

CEZASIZLIK İZİNİ  
UYGUN BULUNUR

## LEJANT

-  PLAN DEĞİŞİKLİĞİ ONAMA SINIRI
-  REKREASYON ALANI
-  SAĞLIK ALANI
-  SOSYAL TESİS ALANI



BURSA-H22-d-01-a



1 Temmuz 2009 tarihli 18 cm yer çekimle araölçekli ağırlık  
kamera görüntülerinden restitülasyon.  
E+Yüksüklük enivaları oranı 1:4'dür.  
Tayflar şekle tayfları ile gösterilmektedir.  
1197'96 Koordinat sisteminde 2005.8 Epotunda restitülasyon.  
Dört nokta parametreleri kullanılarak Datum ED-58'ye dönüştürülmüştür.

D=1197'96

ED-58'den 1197'96'ya Dönüştürme

1197'96'dan ED-58'ye Dönüştürme

X1197: x + a Xed58 - b Yed58

Y1197: y + a Yed58 + b Xed58

a = 0,00000000000000000000

b = 0,00000000000000000000

c = 156,136688338282

t = -39,531199983641

XED58: x + a Xed58 - b Yed58

YED58: y + a Yed58 + b Xed58

a = 0,00000000000000000000

b = 0,00000000000000000000

c = 156,136688338282

t = -39,531199983641

YAKLENECİ: F+RİMİS  
Mersis:081001515151515151Hosun Yeter ARKATIM  
Proje Müdürü

KONTROL

Murat ŞAHİN  
Kontrol M.M.

İNCELEME

Mehmet Sait AYIK  
Enalç-İstisnaklı Daire Başkanı

ONAY

/ / 2021

Recep ALTEPE

Biyikşehir Belediye Başkanı

Bakanlık arazi 15 Temmuz 2005 tarihli 1:25.000 ölçekli Harita ve Harita Bilgileri Yerin  
Taramaları'na uygun olarak fotogrametrik yöntemle restitülasyon yapılmıştır.