



OSMANGAZI  
BELEDİYESİ

OSMANGAZI BELEDİYE BAŞKANLIĞI  
KENTSEL TASARIM MÜDÜRLÜĞÜ

BURSA İLİ, OSMANGAZI İLÇESİ, DOĞANEVLER MAHALLESİ  
YALOVA YOLU UYGULAMA İMAR PLANI  
7023 ADA 13 NOLU PARSELİN KUZEYİNDEKİ ALANA İLİŞKİN  
1/1000 ÖLÇEKLİ UYGULAMA İMAR PLANI DEĞİŞİKLİĞİ

AÇIKLAMA RAPORU

PİN: UIP- 16282524

**Gülay BOZKURT**  
A Grubu Şehir Plancısı  
ÇPTİ, Dış No: 10173, Ada St. No: 25A  
**KENTSEL PLANLAMA**  
F. İş. T. San. Gıda ve Tarım Ürünleri San. Tic. Ltd. Şti.  
Ç. Bulvarı, 101. No, Üçler Mah. Cd. Selin Sitesi B Blok No: 139  
K. D. 40100 Bursa / BURSA Tel & Faks: 0224 220 66 66-243 07 74  
E-posta: kentselplanlama@hafniel.com  
Nispetiye, Y. D. 544 004 7170

**Katip Üye**  
**HAKAN KÖPRÜLÜOĞULLARI**

**Katip Üye**  
**Zeynep KURT**

Osmangazi Belediye Meclisi'nin  
08/06/2022 tarih ve 371 sayılı kararı ile  
uygun bulunmuştur.

**Mustafa DÜNDAR**  
Osmangazi Belediye Başkanı

Bursa Büyükşehir Belediye  
Meclisi'nin 26 / 07 / 2022 tarih ve  
1002 sayılı kararı ile onaylanmıştır.

**Alınur AKTAŞ**  
Büyükşehir Belediye Başkanı

## 1. AMAÇ VE KAPSAM

Hazırlanan 1/1000 Ölçekli Yalova Yolu Uygulama İmar Planı Değişikliği; Bursa İli, Osmangazi İlçesi, Doğanevler Mahallesi, H22-D-02-A-2-B pafta, 7023 ada 13 nolu parselin kuzeyinde planlanan trafo alanını kapsamaktadır.

UEDAŞ tarafından hazırlanması talep edilen plan değişikliği ile bölgedeki enerji ihtiyacının karşılanması amaçlanmıştır.

## 2. PLANLAMA ALANINA İLİŞKİN BİLGİLER

Planlama alanı Marmara Bölgesi'nin güneydoğusunda yer alan Bursa kentinde yer almaktadır. Bursa kenti yüzölçümü 10.886,38 km<sup>2</sup> (göl dâhil)'dir. Bursa kenti 17 ilçeden oluşmaktadır. En büyük ilçesi planlama alanın yer aldığı Osmangazi İlçesidir.

Osmangazi İlçesi'nin kuzeyinde Gemlik İlçesi, güneyinde Orhaneli- Keles İlçeleri, doğusunda Yıldırım- Gürsu- Kestel İlçeleri, batısında ise Nilüfer- Mudanya İlçeleri bulunmaktadır.

Osmangazi İlçesi Uludağ'ın eteklerinde, doğuda Gökdere Vadisi'yle başlar; batıda Nilüfer Deresi ve Yeni Mudanya Yolu, kuzeyde Katırlı Dağları, Nilüfer Çayı ve Bursa Ovası'nı içine alan topraklara sınır oluşturan bölgeyi kapsar. 1165,2 kilometrekarelik bir alana yayılmıştır. İzmir, İstanbul, Eskişehir yollarının kesiştiği kavşak noktasında bulunan Osmangazi, Mudanya Limanı'na 31 km, Yalova'ya 74 km, Gemlik'e 30 km uzaklıktadır. Osmangazi İlçesine bağlı 136 mahalle bulunmaktadır.



Bursa İli İdari Yapı

*(Handwritten signature)*

## 2.1. PLANLAMA ALANININ KONUMU

Planlanan alan Bursa kent yerleşim alanının kuzeydoğusunda yer almaktadır. Alanın Bursa kent merkezine uzaklığı yaklaşık 4.5 km'dir.

Parselin batısından geçen Yalova-İstanbul Yolu'na yaklaşık mesafesi 1 km, kuzeyinden geçen Pınar Caddesi'ne yaklaşık mesafesi 300 m'dir. Planlanan trafo alanı 1.Barış Sokaktan ve 2.Emre Sokaktan cephe almaktadır.

Planlama alanın doğusunda bulunan Doğaneyler Aile Sağlık merkezine uzaklığı 100 m'dir



Planlama Alanı Konumu

## 2.2. DEMOGRAFİK VE EKONOMİK YAPI

Adrese Dayalı Nüfus Kayıt Sistemi (ADNKS) 2021 yılı sonuçlarına göre Bursa ilinin toplam nüfusu 3.147.818 kişidir. Bu nüfus, 1.573.362 erkek ve 1.574.456 kadından oluşmaktadır. % 50,00 erkek, % 50,00'i kadındır.

Osmangazi ilçesinin nüfusu 2021 yılına göre 884.451 kişidir. Bu nüfusun 443.501'i erkek ve 440.950'si kadından oluşmaktadır.

Toplam nüfusun %50,15'i erkek, %49,85'i kadındır.

Osmangazi İlçesi 884.451 olan nüfusuyla Bursa ilinin nüfus bakımından en büyük ilçesi olup il nüfusundaki oranı %28 civarındadır. Bursa ilinde Osmangazi'yi sırasıyla Yıldırım ve Nilüfer İlçeleri takip etmektedir. Bu üç merkez ilçenin nüfusları toplamı 2.056.140 olup, toplam nüfusun % 65.31'ini oluşturmaktadır.

*EPZ*

Yıl	Osmangazi Nüfusu	Erkek Nüfusu	Kadın Nüfusu
2021	<b>884.451</b>	443.501	440.950
2020	<b>881.459</b>	441.739	439.720
2019	<b>876.048</b>	439.958	436.090
2018	<b>862.516</b>	432.431	430.085
2017	<b>856.770</b>	430.234	426.536
2016	<b>841.756</b>	423.478	418.278
2015	<b>826.742</b>	415.625	411.117
2014	<b>813.262</b>	408.505	404.757
2013	<b>802.620</b>	403.098	399.522
2012	<b>792.219</b>	397.687	394.532

Planlama alanının yer aldığı Doğanevler Mahallesi'nin 2021 yılına göre nüfusu 4.855 kişidir.

Bursa, ülke ekonomisine sağladığı katma değer açısından İstanbul, Kocaeli ve İzmir'den sonra 4.sırada yer almaktadır. Marmara Bölgesinde ise İstanbul'dan sonra 2. Sıradadır.

Bursa toplam 1.088.638ha. alana sahip olup, bunun 354.143ha.'ı tarım yapılan kültür arazisi teşkil etmektedir. Kültür arazisinde iklim şartlarına bağlı olarak hemen her türlü tarım ürünü yetiştirilmektedir.

Bursa Hizmetler Sektörü açısından Marmara Bölgesi'nde İstanbul'dan sonra en gelişmiş ildir.3 merkez ilçede (Osmangazi, Yıldırım, Nilüfer) ise hizmetler sektörü 1.sırada, sanayi sektörü 2.sıradadır. Bu ilçelerde hizmetler sektörünün 1.sırada yer alması diğer ilçelere göre şehirleşme seviyelerinin yüksek olduğunun göstergesidir.

İlçe merkezleri itibariyle hizmetler işgücünün il toplamı içinde pay dağılımında en büyük pay %37 ile Osmangazi İlçesi'ndedir. Diğer merkez ilçelerden Yıldırım İlçesi'nin payı %27.73, Nilüfer İlçesi'nin payı ise %11'dir. Osmangazi, Nilüfer, Yıldırım İlçe merkezlerinde hizmetler işgücünün toplamı il toplamı içinde paylarının toplamı %75.82 pay oluşturmaktadır.

Osmangazi İlçesi Bursa kentsel yerleşim alanının en eski tarihi dokuyu barındıran ve merkezi içeren yerleşim bölgesidir.

Osmangazi İlçesi'nde %50 ile hizmetler 1.sırada, %37 ile sanayi 2.sıradadır. Tarımın payı ise %10'dur.

Eski tarihi merkezi günümüze taşıyan Hanlar Bölgesi, Kapalı Çarşı, Tuz Pazarı gibi ticari fonksiyonların yoğunlaştığı ticaret alanları ile Bursa kent yerleşiminin en önemli ticaret aksları (İnönü Caddesi, Gazcılar, Cumhuriyet Caddesi, Atatürk caddesi) ilçede yer almaktadır. Bursa kentsel yerleşim alanı ve Bursa il sınırları içinde ticari faaliyetlerin en yoğun olduğu bölge Osmangazi İlçesidir. Osmangazi İlçesi Bursa İlinin MİA (Merkezi İş Alanları) bölgesidir.

Ayrıca ilçe sınırları içinde İl genelinde en büyük alışveriş merkezleri (Korupark, Zafer Plaza, Anatolium, Carrefour, As Merkez, Ikea, Özdilek, Kent Meydanı, Metro Gross Market) yer almaktadır. 475ha. yüzölçümündeki DOSAB (Demirtaş Organize Sanayi Bölgesi) ilçe sınırları içinde yer alan tek Organize sanayi bölgesidir.

İlçede özellikle merkez çevresinde ve Yalova yolu çevresinde küçük sanayi, depolama işyerleri (Panayır, Alaşar, Ovaakça, Eski Yalova Yolu, Küçük Balıklı) yoğun bir şekilde gelişmiştir.

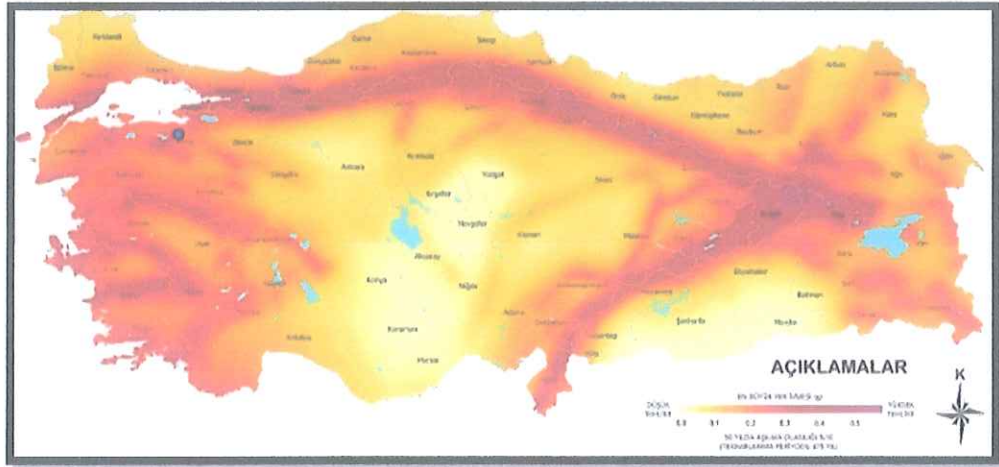
İlçenin kuzey kesimleri ise Bursa Ovasının verimli tarım arazileri içinde kalmaktadır. Tarım arazilerinde sulu tarım yapılmaktadır. Meyve ve sebzeçilik ön plandadır.

### 2.3. TEKNİK VE SOSYAL ALTYAPI

Planlama çalışması teknik alt yapı amaçlıdır.

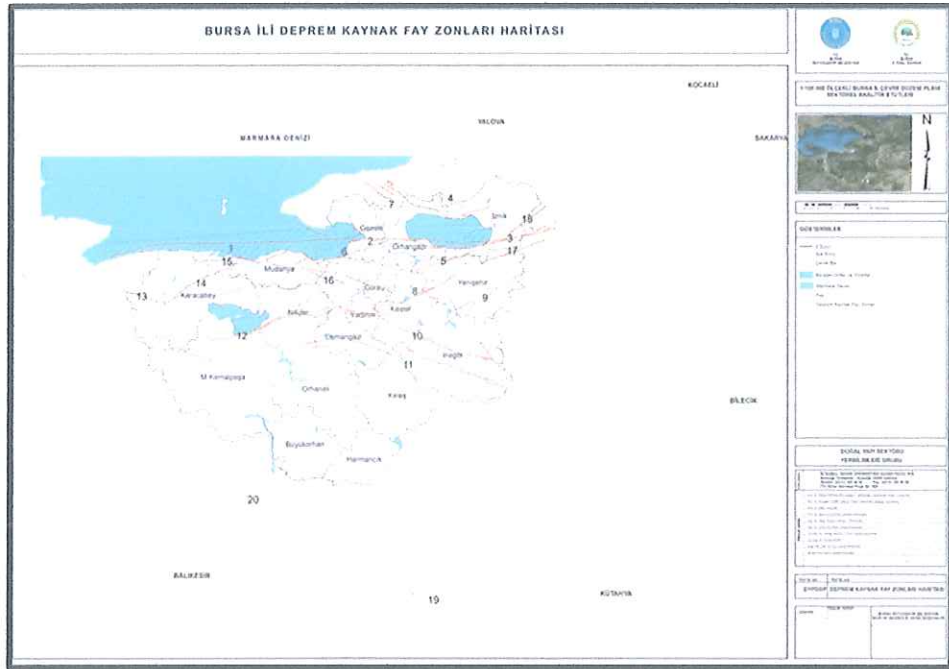
### 2.4. JEOLJİK VE JEOMORFOLOJİK YAPI

#### 2.4.1. Depremsellik



Bursa İli Deprem Bölgesi Haritası

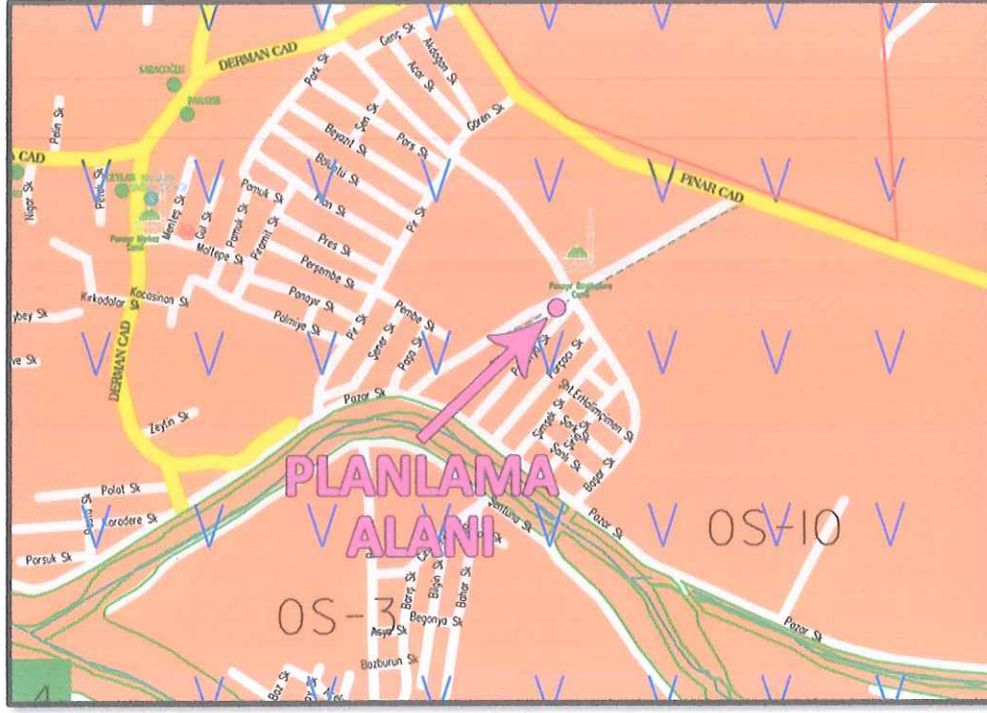
Bursa İli ülke sınırları içinde I. derece deprem kuşağında yer almaktadır.



Bursa İli Deprem Kaynak Fay Zonları Haritası

*(Handwritten signature)*

## 2.4.2. Jeolojik Yapı



Planlama alanı; 17.01.2001 tarihinde Afet İşleri Genel Müdürlüğüne onaylanan, Jeolojik-Jeofizik-Jeoteknik Değerlendirme Raporu kapsamında bulunmaktadır.

### Neojen3 (Ne3)

Zemin Değerlendirme Paftasında turuncu renk olarak lekelenmiş ve Büyük Şehir sınırlarını diğer alanlara nazaran daha fazla bir kısmını teşkil etmektedir.

Bütün bu alanlarla ilgili olarak; bu alanda yapılan; temel sondajları, laboratuvar verileri, sismik kırılma ve rezistivite çalışmaları verileri neticelerine göre şu sonuçlara varılmıştır:

- Jeolojik olarak, bu alanlarda bulunan neojen çökelleri, kumlu kil, killi kum, siltli kil, siltli kum, orta/yüksek pilastisiteli kil ve kil/marn ardalanmasından oluşmaktadır.
- Arazi penetrasyon değerleri ortalama;  $N=14 - 30$  arasında değişmektedir.
- Bölgede yeraltı suyu tablası bulunmamakla birlikte, bu alanda yapılan bazı sondajlarda (münferit olarak) 1.20m. – 7.80m.'lerde su seviyelerine rastlanmıştır.
- Bu alanlar içinde yapılan rezistivite çalışmaları ile sondaj çalışmalarından elde edilen veriler birbirlerini destekler nitelikler taşımaktadır.
- Sahada yapılan sismik kırılma çalışmaları neticesinde elde edilen zemin dinamik değerleri ile sahadan alınan numuneler üzerinde yapılan laboratuvar deneyleri, bir tablo halinde rapor ekinde verilmektedir.
- Zemin hakim titreşim periyodu  $T_0=0.17 - 0.48$ sn arasındadır.
- Zemin grubu C3, sınıfı ise Z3 olarak tanımlanmıştır.
- Sahada vadi tabanı şeklinde oluşmuş düşük kotlarda, yüzeysel suların göllenmesini engelleyecek önlemlerin (yağmur suyu toplama sistemleri v.b.) alınmasında yarar vardır.
- Parsel ölçeğinde az katlı yapılarda şişme problemi incelenmeli ve önlemleri alınmalıdır.

- Sahada yapılan alıřmalarda sıvılařma verilerine rastlanmamıřtır
- Bu alanlarda ok katlı yapılařmada (6 kat ve st) oturma ve zemin bytmesi sorunları nedeniyle zel temel sistemlerinin uygulanması gerekebileceğinden 5 kata kadar yapılařmaya gidilmesi uygun olacaktır.
- Blge, 1. Derece deprem kuřağında bulunduğundan parsel leğinde ett yapılması gereklidir.
- Afet blgelerinde yapılacak yapılar hakkındaki ynetmeliklere uyulması gerekmektedir.

*ER*

### 2.4.3. Morfolojik Yapı

Planlama alanın bulunduğu bölge Bursa yerleşim alanının düz kısımlarında yer almaktadır. Bölgenin güney ve kuzeydoğu kesimleri dağlıktır.

#### 2.4.3.1. Topoğrafya ve Eğim Durumu

Planlama alanının arazi yapısı düzdür. Planlama alanının bulunduğu arazi kesiminin eğilim yönü bulunmamaktadır.

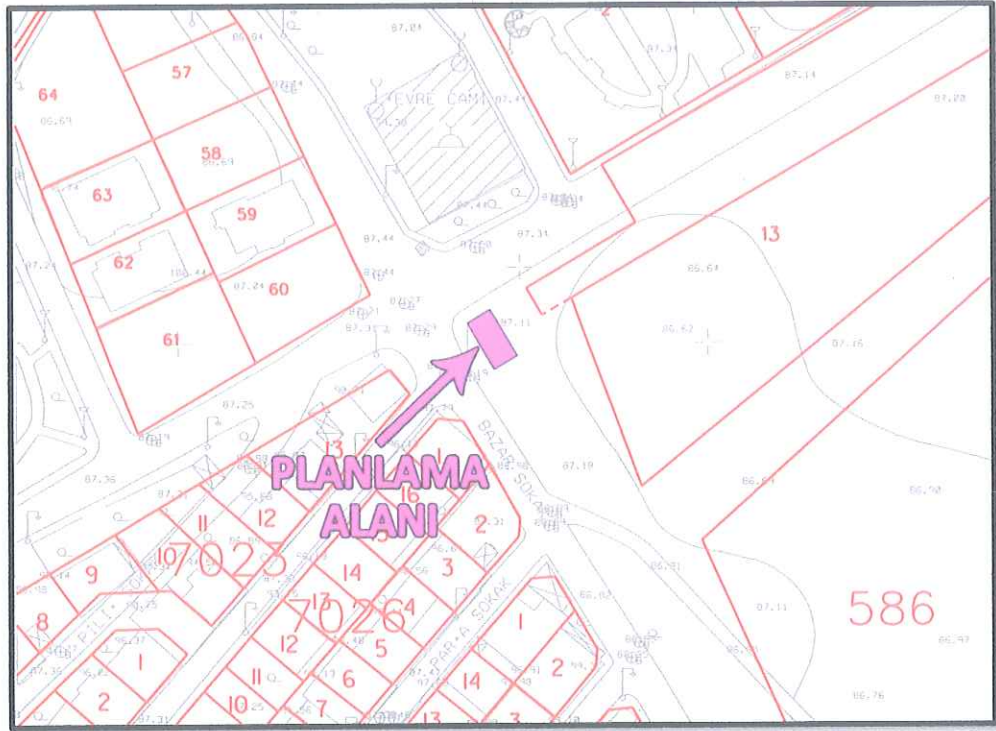
## 2.5. ARAZİ KULLANIMI

7023 ada 13 nolu parselin kuzeyinde planlanan trafo alanının yakın çevresinde 4-5 katlı konut ve ticaret kullanımlı yapılar mevcut olup park alanı ve ibadet alanı bulunmaktadır.

Planlama alanı 7023 ada 13 nolu parselin kuzeyindeki yeşil alanda kalmaktadır. Mevcut durumda üzeri boştur.

## 2.6. PLANLAMA ALANI MÜLKİYET ANALİZİ

Plan değişikliği yapılan alan kamu mülkiyetindedir.



Planlama Alanının Mülkiyet Durumu

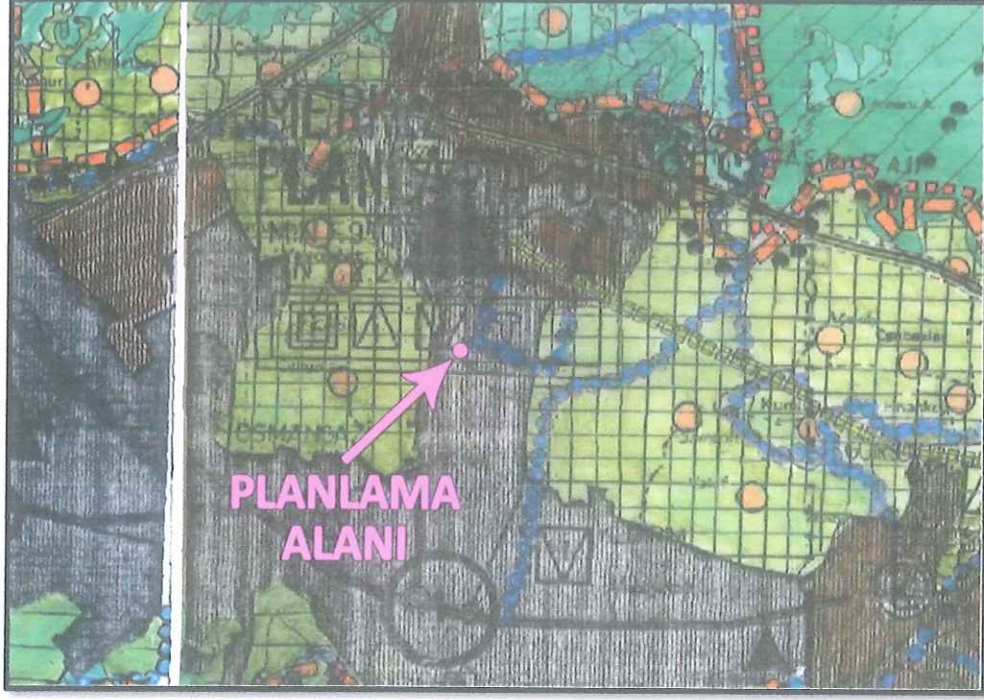
*Handwritten signature*



## 2.7. YÜRÜRLÜKTEKİ PLAN KARARLARI

### 2.7.1. 1/100000 Ölçekli ÇDP

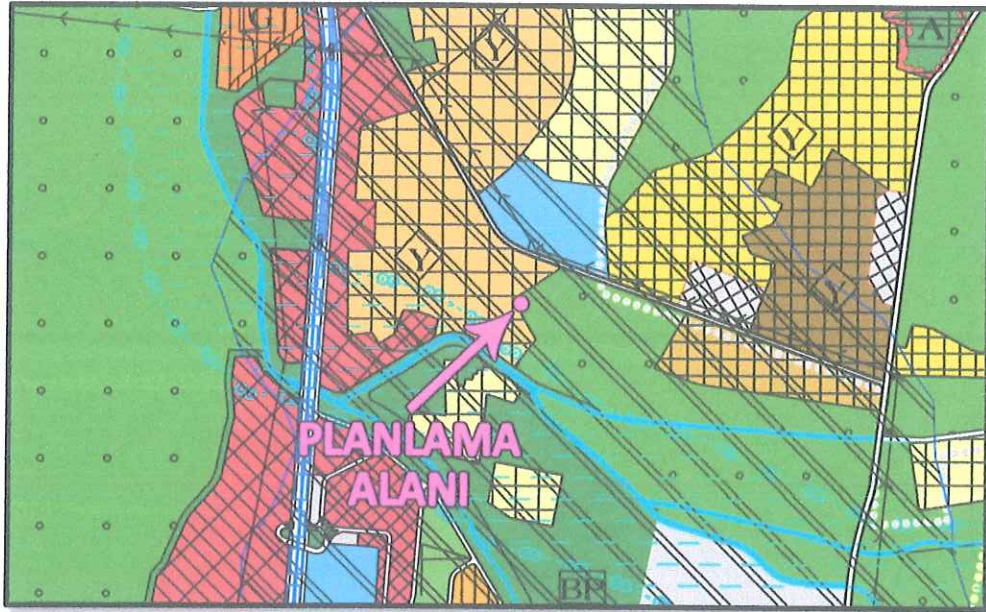
Planlama alanı, onaylı 1/100.000 Ölçekli Bursa 2020 Çevre Düzeni Planı'nda "Kentsel Yerleşim Alanı'nda" kalmaktadır.



Planlama Alanının 1/100.000 Ölçekli Bursa 2020 Çevre Düzeni Planındaki Durumu

### 2.7.2. 1/25.000 Ölçekli Nazım İmar Planı

Planlama alanı, onaylı 1/25.000 Ölçekli Merkez Planlama Bölgesi Nazım İmar Planı'nda "Tarımsal Niteliği Korunacak Alanlar'da" kalmaktadır.



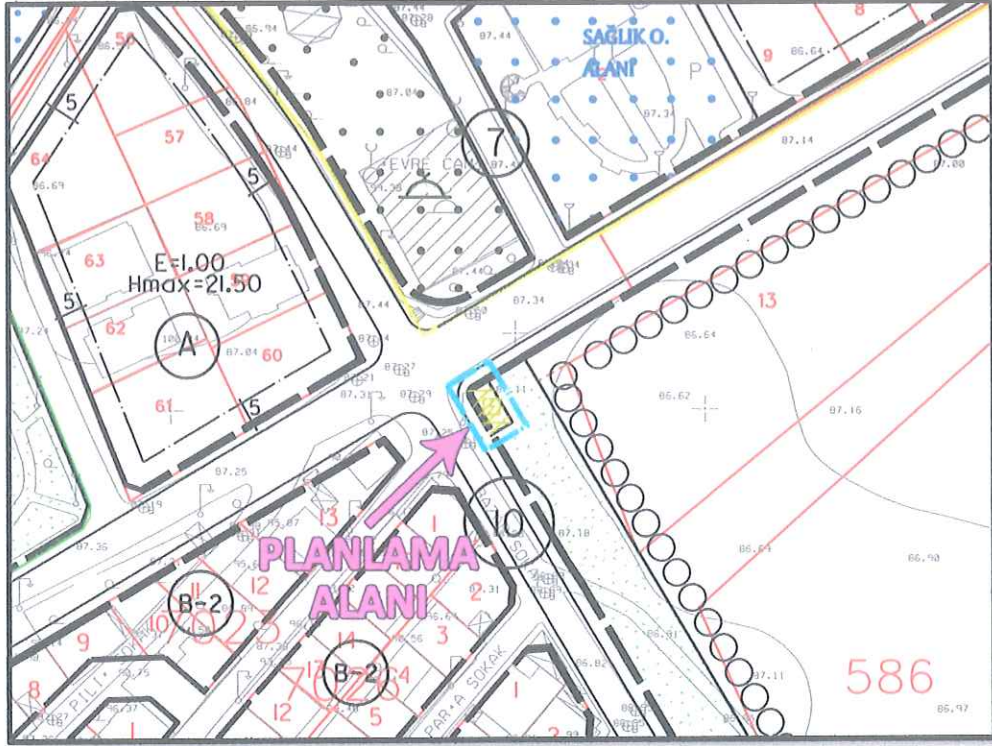
Planlama Alanının 1/25.000 Ölçekli Merkez Planlama Bölgesi Nazım İmar Planındaki Durumu

ER

Planlanan trafo alanı kuzeybatı ve güneybatısından geçen imar yollarına cepheli konumdadır.

Alan Kullanım Tablosu

Alan Kullanımı	Mevcut Plan (m <sup>2</sup> )	Öneri Plan (m <sup>2</sup> )
Trafo Alanı	-	49
Yeşil Alan	49	-
<b>Toplam</b>	<b>49</b>	<b>49</b>



1/1000 Ölçekli Uygulama İmar Planı Önerisi

Hazırlanan plan değişikliği, bölgenin teknik altyapı ihtiyacını karşılamaya yönelik olduğundan İmar Mevzuatı ve şehir planlama ilkelerine uygundur.

Bilgilerinize arz ederim.

*Handwritten signature*