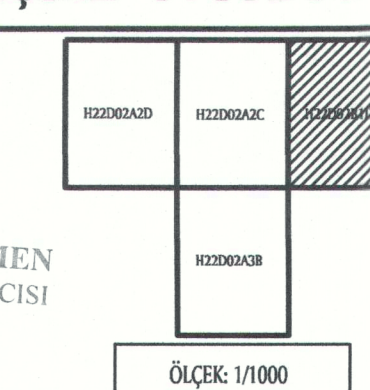
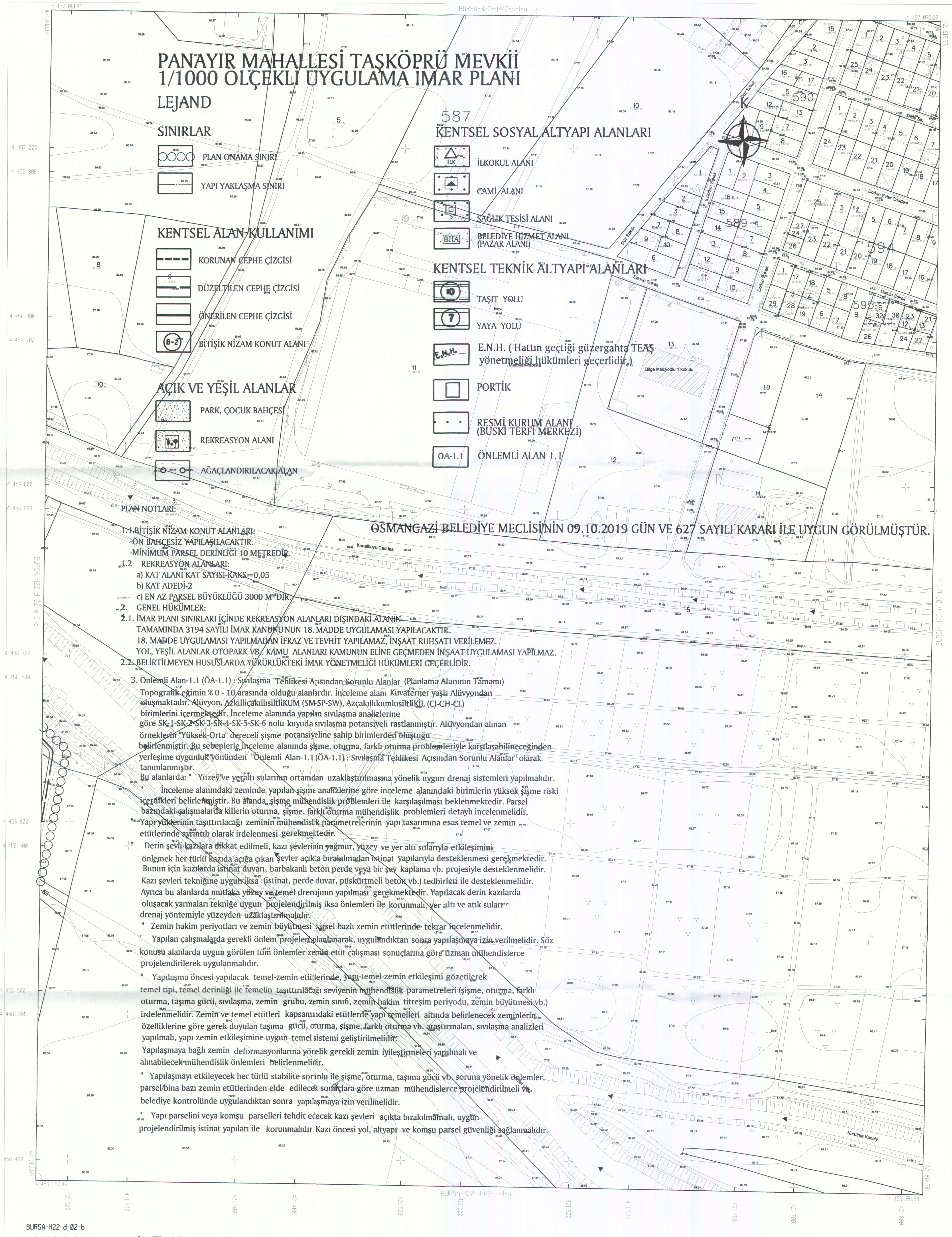


BURSA İLİ, OSMANGAZİ İLÇESİ, PANAYIR MAHALLESİ TAŞKÖPRÜ MEVKİİ 1/1000 ÖLÇEKLİ UYGULAMA İMAR PLANI	
 Ölçek: 1/1000	
Diğlek ALTAŞ ÇİÇEKMEN A GRUBU YEREL PLANÇISI Dip No: 19-42351 Oda No: 2261	
Katip Üye Hakan KÖPRÜDOĞULAN	Katip Üye Aytegin SEYRAN
Plan İşlem Numarası UIP-30917	Osman gazî Belediye Meclisi'nin 09/10/2019 tarih ve 627 sayılı kararı ile uygun görülmüştür.
Bursa Büyükşehir Belediye Meclisi'nin 12/11/2019 tarih ve 1748 sayılı kararı ile onaylanmıştır.	
Hasan HİTAY ERDÖNMEZ Başkan V.	
Alınur AKTAŞ Büyükşehir Belediye Başkanı	



BURSA-H22-d-02-b

Temmuz 2009 tarihli 18 cm per. orijinal ölçekte
kamera görüntülerinden yapılmıştır.
1:1000 ölçekli orijinal ölçekte.
Tapılar renk tapuları ile yapılmıştır.
1185% Koordinat sisteminde 2005.B Eşpunada yapılmıştır.
Dörtme parametreleri kullanılarak Datum ED-58'ye dönüştürülmüştür.

D=1185

ED-58'den ITRF '98'ye Dönüştürme Parametreleri
 ITRF '98'den ED-58'ye Dönüştürme Parametreleri
 ITRF '98'den ED-58'ye Dönüştürme Parametreleri
 ITRF '98'den ED-58'ye Dönüştürme Parametreleri

ED-58'den ITRF '98'ye Dönüştürme Parametreleri
 ITRF '98'den ED-58'ye Dönüştürme Parametreleri
 ITRF '98'den ED-58'ye Dönüştürme Parametreleri
 ITRF '98'den ED-58'ye Dönüştürme Parametreleri

Y. KLEİNÇEKER
 Mesleği: M. H. M. A. A.

Hasan Yeter ARKAYIN
 Proje Müdürü

Prof. Dr. Kemal KÜÇÜK
 Mimarlar Odası Başkanı

KONTROL

Murat SANCAK
 Kontrol Mh.

Murat KARADOLU
 Harita Kam. Mh.

Mehmet Sait ATIK
 Enerji-İstisna Mh. Başmüh.

İNCELEME

Mehmet Hakkı ÇETİNKAYA
 BSK Genel Müdürü

ED-58 KOORDİNAT SİSTEMİ

ITRF KOORDİNAT SİSTEMİ

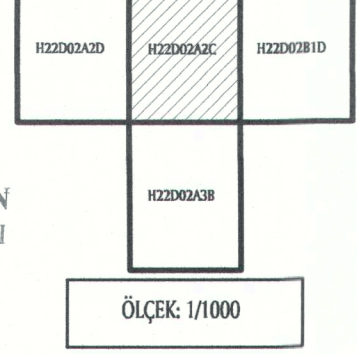
Bakanlık arazi 15 Temmuz 2005 tarihli Şişme Tehlikesi Harita ve Harita Bilgileri Yürürlükte bulunan fotoğraflarla yapılmıştır. Harita Bilgileri Yürürlükte bulunan fotoğraflarla yapılmıştır.

ONAY

1/2000

Recep ALTEPE
 Büyükşehir Belediye Başkanı

BURSA İLİ, OSMANGAZİ İLÇESİ, PANAYIR MAHALLESİ
TAŞKÖPRÜ MEVKİİ
1/1000 ÖLÇEKLİ UYGULAMA İMAR PLANI



Dilek ALTAN ÇİRKMEN
A GRUBU YATIRIM PLANCI
Dış Müh. No: 19-42351
Oda No: 162261

Katip Üye
Hakan KÖRÜLÜOĞULLARI

Katip Üye
Aytegin SEYRAN

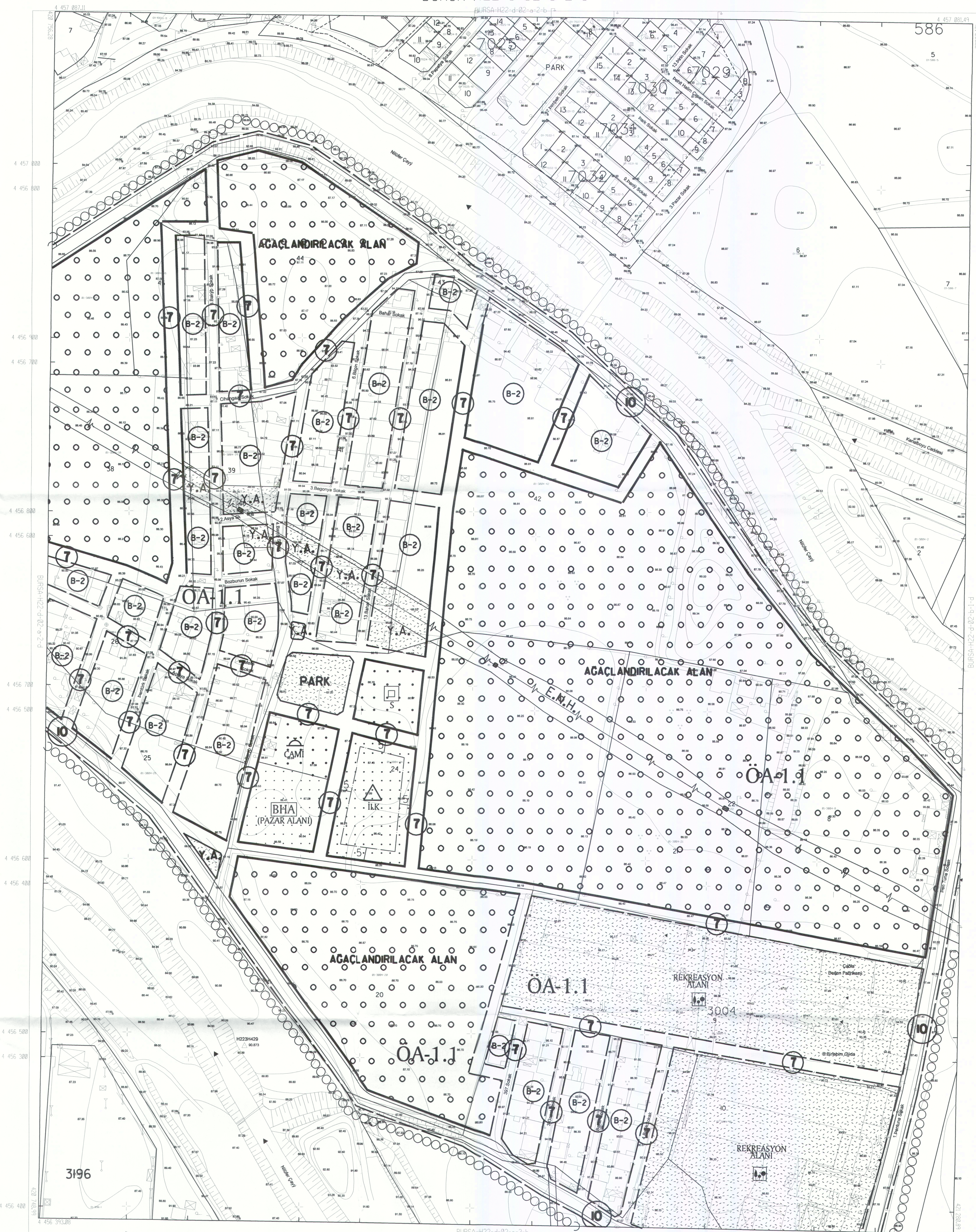
Plan İşlem Numarası
UIP-30917

Osmangazi Belediye Meclisi'nin 09/10/2019 tarih ve 627 sayılı kararı ile uygun görülmüştür.

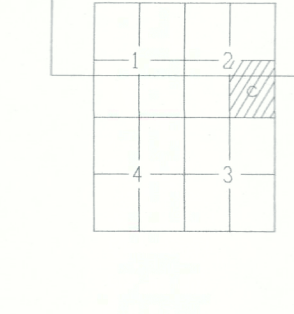
Hüseyin ERDÖNMEZ
Belediye Başkanı

Bursa Büyükşehir Belediye Meclisi'nin 13.11.2020 tarih ve 124X sayılı kararı ile onaylanmıştır.

Alihan AKTAS
Büyükşehir Belediye Başkanı



BURSA-H22-d-02-a-2-b



Temmuz 2009 tarihli 18 no'lu uygulama arazi(1) sayılı kararın gerektirdiği değişikliklerdir.
E-1 Yıkılacak evler arazi 1 no'dur.
Tapılar sokak yapıları ile gösterilmektedir.
ITRF'96 Koordinat sisteminde 2005.00 Epu'nda verilmiştir.
Dörtme parametreleri kullanılarak Detay ED-58'ye çizilmiştir.

D=4+4+4

ED-58'den ITRF'96'ye Dörtme

ITRF'96'den ED-58'ye Dörtme

ED-58'den ITRF'96'ye Dörtme

ITRF'96'den ED-58'ye Dörtme

ED-58'den ITRF'96'ye Dörtme

ITRF'96'den ED-58'ye Dörtme

ED-58'den ITRF'96'ye Dörtme

ITRF'96'den ED-58'ye Dörtme

ED-58'den ITRF'96'ye Dörtme

ITRF'96'den ED-58'ye Dörtme

ED-58'den ITRF'96'ye Dörtme

ITRF'96'den ED-58'ye Dörtme

ED-58'den ITRF'96'ye Dörtme

ITRF'96'den ED-58'ye Dörtme

ED-58'den ITRF'96'ye Dörtme

ITRF'96'den ED-58'ye Dörtme

ED-58'den ITRF'96'ye Dörtme

Y.KLENCİ F.R.MA
Mescioğlu Mh. M. A. A.

KONTROL

İNCELEME

ED-58 KOORDİNAT SİSTEMİ

ITRF KOORDİNAT SİSTEMİ

1:1000

Bakanlık arazi 15 Temmuz 2005 tarihli 19 no'lu Harita ve Harita Bilgileri Yürürlüğü Yürürlüğüne uygun olarak fotogrametrik yöntemle hazırlanmıştır.

ONAY
11/2008

Recep ALTEPE
Büyükşehir Belediye Başkanı

Hosun Yeter ARKAYIN
Proje Müh.

Prof. Dr. Ferit KURDU
Mühür-ZK Mh. Fak.

Murat SENEK
Kontrol Mh.

Murat KARADILI
Harita Kam. Mh.

Mehmet Sait ATIK
Enlemlenmiş Daire Başkanı

Mehmet Hakkı ÇETİNKUÇU
BÜSK Genel Müh.

BURSA İLİ, OSMANGAZİ İLÇESİ, PANAYIR MAHALLESİ
TAŞKÖPRÜ MEVKİİ
1/1000 ÖLÇEKLİ UYGULAMA İMAR PLANI

Dilek ALTAN ERKİMEN
A GRUBU İMAR PLANÇISI
Dip.No:11/1069-42351
Oda No:2261

ÖLÇEK:1/1000

Katip Üye

Hakan KÖRÜLÜDOĞULAN

Katip Üye

Ayşe Gül SEYRAN

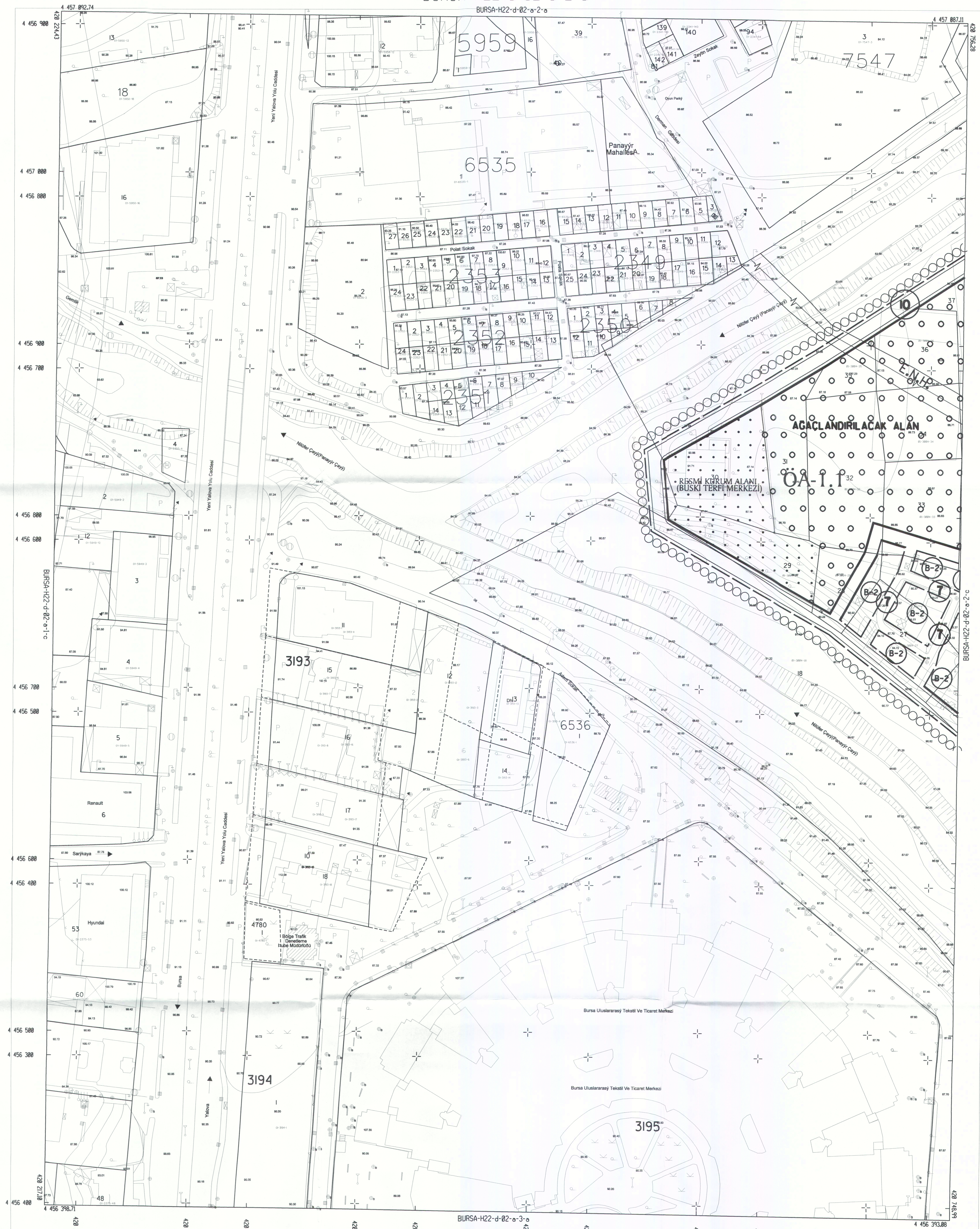
Plan İşlem Numarası
UIP- 30917

Osmangazi Belediye Meclisi'nin 09 / 10 / 2019 tarih ve 627 sayılı kararı ile uygun görülmüştür.

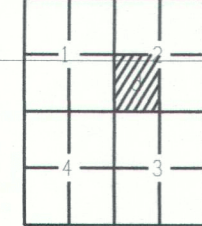
Hasan Hüseyin EKİDÖNMEZ

Belediye Başkanı V.

Bursa Büyükşehir Belediye Meclisi'nin 13.11.2022 tarih ve 328 sayılı kararı ile onaylanmıştır.

Ahmet AKAS
Büyükşehir Belediye Başkanı

BURSA-H22-d-02-a



1 Temmuz 2009 tarihli 18 sayılı yasa ile Türkiye anayasası
kapsamına giren değişiklikler uygulanmıştır.
1/1000 ölçekli harita 1:1000'dür.
Yapılar sporak çizimleri ile gösterilmiştir.
1/1000'lik koordinat sisteminde 2005.8 Eşitlikte belirtilmiştir.
Dörtmeşe parametreleri kullanılarak Datum ED-58'ye dönüştürülmüştür.

D=4+4+4+4

ED-58'den ITRF '95'ye Dörtmeşe

XITRF= tx + a Yed58 - b Yed58

YITRF= ty + a Yed58 - b Yed58

a= 0.0000000000000000

b= -0.0000000000000000

tx= -56.236688338282

ty= -39.531199983641

ITRF '95'den ED-58'ye Dörtmeşe

XED58= tx + a Xitrf - b Yitrf

YED58= ty + a Yitrf - b Xitrf

a= 0.0000000000000000

b= -0.0000000000000000

tx= 156.136688338282

ty= 39.531199983641

YAKLENEC= F-RMA
Mescio'lu M.H., M.E., A.,

Hasan Yener ARKAYIN

Proje Müh.

KONTROL

Prof. Dr. Hüseyin KURCU

Mühür ZK M.H., Fak.

Mehmet SENEK

Kontrol M.H.

Mehmet Sait AYIK

Enlak+statistik Daire Başkanı

Mehmet KARADOLU

Harita Kam. M.H.

İNCELEME

*smal İskan+ETMWC

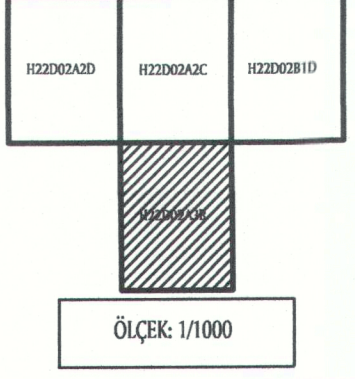
BŞK Genel Müh.

D N A Y

1/1000

Recep ALTEPE

Büyükşehir Belediye Başkanı

BURSA İLİ, OSMANGAZİ İLÇESİ, PANAYIR MAHALLESİ
TAŞKÖPRÜ MEVKİİ
1/1000 ÖLÇEKLİ UYGULAMA İMAR PLANI

Dilek ALTAN YILMAZ
A GRUBU MÜHÜRLEME VE MÜHÜRLEME
Dip.No:11/19-42351
Oda No:11/19-42351

ÖLÇEK: 1/1000

Katip Üye
Hakan KÖRÜLÜOĞULLARI

Katip Üye
Ayşe SEYRAN

Plan İşlem Numarası
UIP- 30917

Osmangazi Belediye Meclisi'nin 09/10/2019 tarih ve 627 sayılı karar
ile uygun görülmüştür.

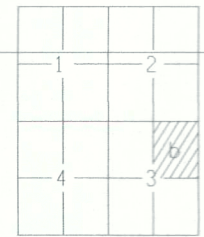
Hasan Hüseyin ERGÖNMEZ
Belediye Başkanı V.

Bursa Büyükşehir Belediye Meclisi'nin
13.11.2020 tarih ve 2764 sayılı karar
ile onaylanmıştır.

Ali AKTAŞ
Büyükşehir Belediye Başkanı



BURSA-H22-d-02-a



1 Temmuz 2005 tarihli 81 sayılı yasa ile değiştirilmiştir.
kennara gösterilerinden yararlanır.
E-1 Teknoloji alanları arazi 1'ci dir.
Tapılar sorak ruzgiri ile gösterilmiştir.
ITRF'86 Koordinat sistemine 2005.81 Eşitinde yararlanır.
Dönüşüm parametreleri kullananlar Detay ED-58'ye dönüştürülmüştür.

D=1111111

ED-58'den ITRF'86'ya Dönüşüm Parametreleri

ITRF'86'den ED-58'ye Dönüşüm Parametreleri

ITRF'86: $x = a + b \cdot \sin(\alpha) + c \cdot \cos(\alpha)$
ED-58: $x = a' + b' \cdot \sin(\alpha') + c' \cdot \cos(\alpha')$
ITRF'86: $y = a + b \cdot \sin(\alpha) + c \cdot \cos(\alpha)$
ED-58: $y = a' + b' \cdot \sin(\alpha') + c' \cdot \cos(\alpha')$
ITRF'86: $z = a + b \cdot \sin(\alpha) + c \cdot \cos(\alpha)$
ED-58: $z = a' + b' \cdot \sin(\alpha') + c' \cdot \cos(\alpha')$

ITRF'86: $x = 1000000.000000000$
ED-58: $x = 1000000.000000000$
ITRF'86: $y = 1000000.000000000$
ED-58: $y = 1000000.000000000$
ITRF'86: $z = 1000000.000000000$
ED-58: $z = 1000000.000000000$

ITRF'86: $x = 1000000.000000000$
ED-58: $x = 1000000.000000000$
ITRF'86: $y = 1000000.000000000$
ED-58: $y = 1000000.000000000$
ITRF'86: $z = 1000000.000000000$
ED-58: $z = 1000000.000000000$

ED-58 KOORDİNAT SİSTEMİ

ITRF KOORDİNAT SİSTEMİ

YAKLENEÇE FİRMA
Mescioğlu Mh. M.Ş. Ş.Ş.Hosay Yeter ARKAYIN
Proje Müh.Prof. Dr. Kemal KUDU
Mühür-ZK Mh. Fak.

KONTROL

Murat SANEK
Kontrol Mh.Murat KARAOĞLU
Harita Kam. Mh.Mehmet Sait AYIK
Enlekleme-Statik Daire Başkanı

İNCELEME

*Emel Habibi *ET-MHCL
BURSA Genel MüdürBakanlık arazi 15 Temmuz 2005 tarihli 81 sayılı yasa ile değiştirilmiştir.
Yerleşim alanları arazi 1'ci dir.
Tapılar sorak ruzgiri ile gösterilmiştir.
ITRF'86 Koordinat sistemine 2005.81 Eşitinde yararlanır.
Dönüşüm parametreleri kullananlar Detay ED-58'ye dönüştürülmüştür.

ONAY

1/2000

Recep ALTEPE

Büyükşehir Belediye Başkanı