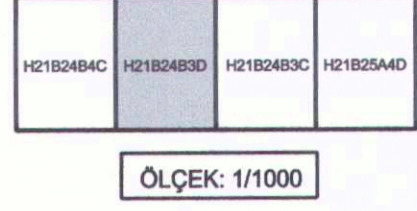


BURSA-H21-b-24-b-3-d

BURSA İLİ, OSMANGAZI İLÇESİ, GEÇİT MAHALLESİ, MUHTELİF ADA VE PARSELLERE İLİŞKİN 1/1000 ÖLÇEKLİ GEÇİT MAHALLESİ VE İHTİSASLAŞMIŞ KÜÇÜK SANAYİ ALANLARI UYGULAMA İMAR PLANI DEĞİŞİKLİĞİ



ÖLÇEK: 1/1000

DEVİNGEV
Mühendislik ve Mimari
Sanayi ve Ticaret Bakanlığı
Mühür No: 11070
Cada Sicil No: 10881

Saim ÇELİKLİ
A Gr. Plancı - Mimar
Tic. Sicil No: 11070
Cada Sicil No: 10881

Katip Üye
HAKAN KÖPEKÇİOĞULLARI

Katip Üye
Zeynep KURT

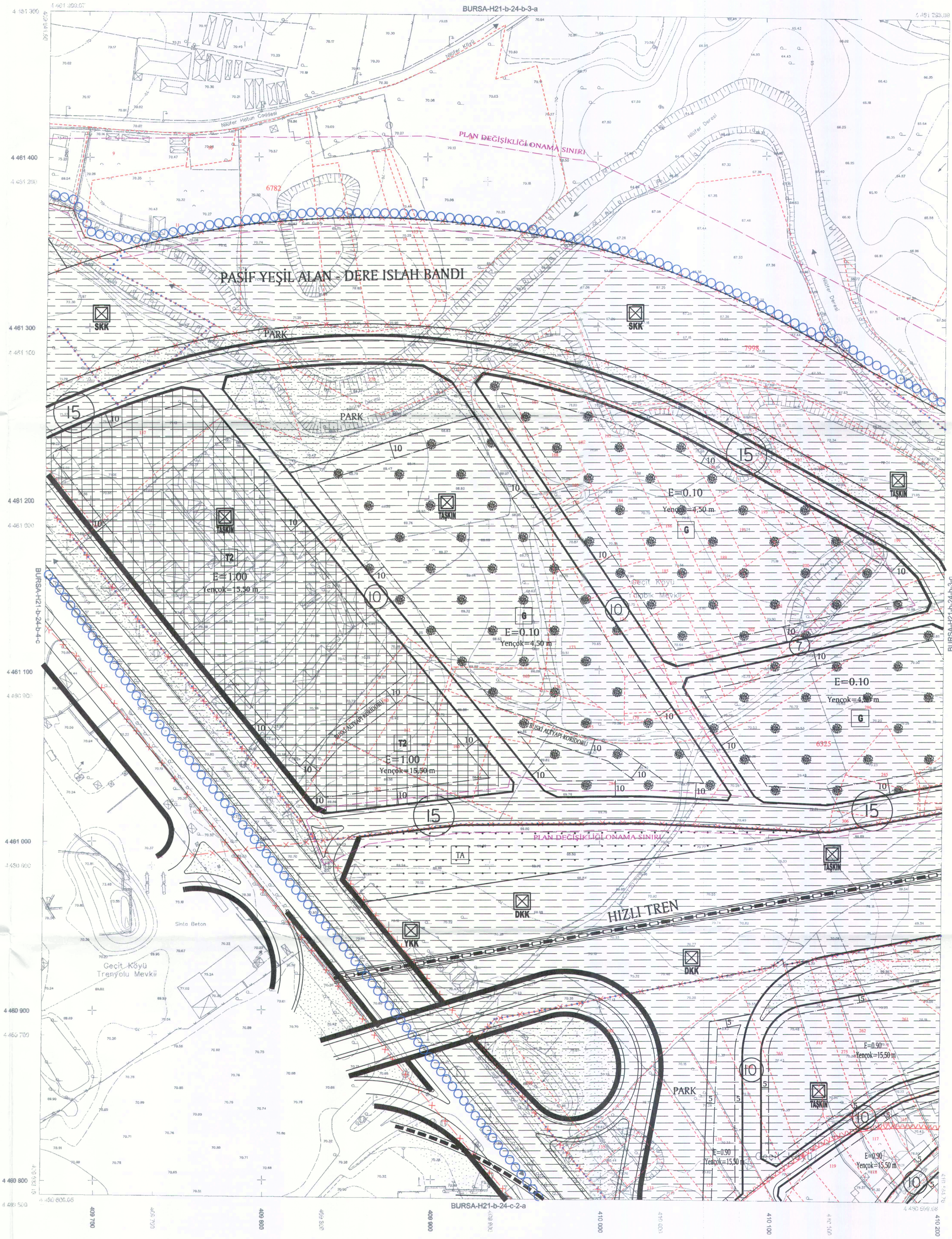
Plan İşlem Numarası
UİP-3223/9

Osmaniyeli Belediye Meclisi'nin
08.10.2022 tarih ve 4-32 sayılı karar
ile uygun bulunmuştur.

Mustafa DÜNDAR
Osmaniyeli Belediye Başkanı

Bursa Büyükşehir Belediye Meclisi'nin
11.11.2022 tarih ve 16-63 sayılı karar
ile onaylanmıştır.

Altın AKTAŞ
Büyükşehir Belediye Başkanı



BURSA-H21-b-24-b



Temmuz 2009 tarihli 10 cm yer ölçeğinde aralıklı sayımlı kamera görüntülerinden üretilmiştir.
Eş Yüzleklik eğri aralığı 1 m. dir.
Yapılar saçak çizgileri ile gösterilmiştir.
ITRF96 Koordinat sisteminde 2005.0 Eşliğinde üretilmiştir.

1:1000

Beklenen arası 15 Temmuz 2005 tarihli "Diyadin Çökeli Harita ve Harita Bilgileri Üretim Yönetmeliği" ne uygun olarak fotogrametrik yöntemle üretilen bu haritanın yapımında :

DÖNÜŞÜM:

ED-50' den ITRF 96' ye Dönüşüm için:
XITRF= tx + a Xed50 + b Yed50
YITRF= ty + a Xed50 + b Yed50
a= 0,9999999994
b= 0,00000011151
tx= -156,00666666666666
ty= -39,53119999999999

ITRF 96' den ED-50' ye Dönüşüm için:
XED50= tx + a Xitr96 + b Yitr96
YED50= ty + a Xitr96 + b Yitr96
a= 1,00000000054
b= 0,00000011151
tx= -156,00666666666666
ty= -39,53119999999999

YÜKLENİCİ FIRMA
Mesciğüz Müh. Müh. A.Ş.
Hüsnü Yazar ARKAYIN
Proje Müdürü


Prof. Dr. Şenol KUSCU
Mühendis-ZKÜ Müh. Fak.
Mühür

KONTROL
H.Şekher BULUT
Kontrol Müh.

Mürşat KARAOĞLU
Harita Kam. Şb. Md.¹

Meltem AYDIN
Enlekleme-Daire Başkanı

İNCELEME
İsmail Hakkı ÇETİNAVCI
BÜSKİ Genel Müdürü



Büyükşehir Belediye Başkanı