

BURSA İLİ, OSMANGAZI İLÇESİ, GEÇİT MAHALLESİ, MUHTELİF ADA VE PARSELLERE İLİŞKİN 1/1000 ÖLÇEKLİ EMEK-GEÇİT UYGULAMA İMAR PLANI DEĞİŞİKLİĞİ

H21B24C2B H21B25D1A
H21B24C2C H21B25D1D
ÖLÇEK: 1/1000

DEVİNÇEN
PLANLAMA MİMARLIK MÜHÜR
GAYEMMENKUL DEĞERLER
Mühür No: 21/10/2019/1001
Tic. Sic. No: 27211/1001
Tic. Sic. No: 27211/1001
Tic. Sic. No: 27211/1001

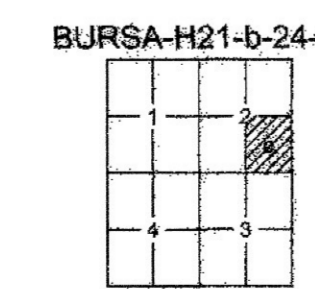
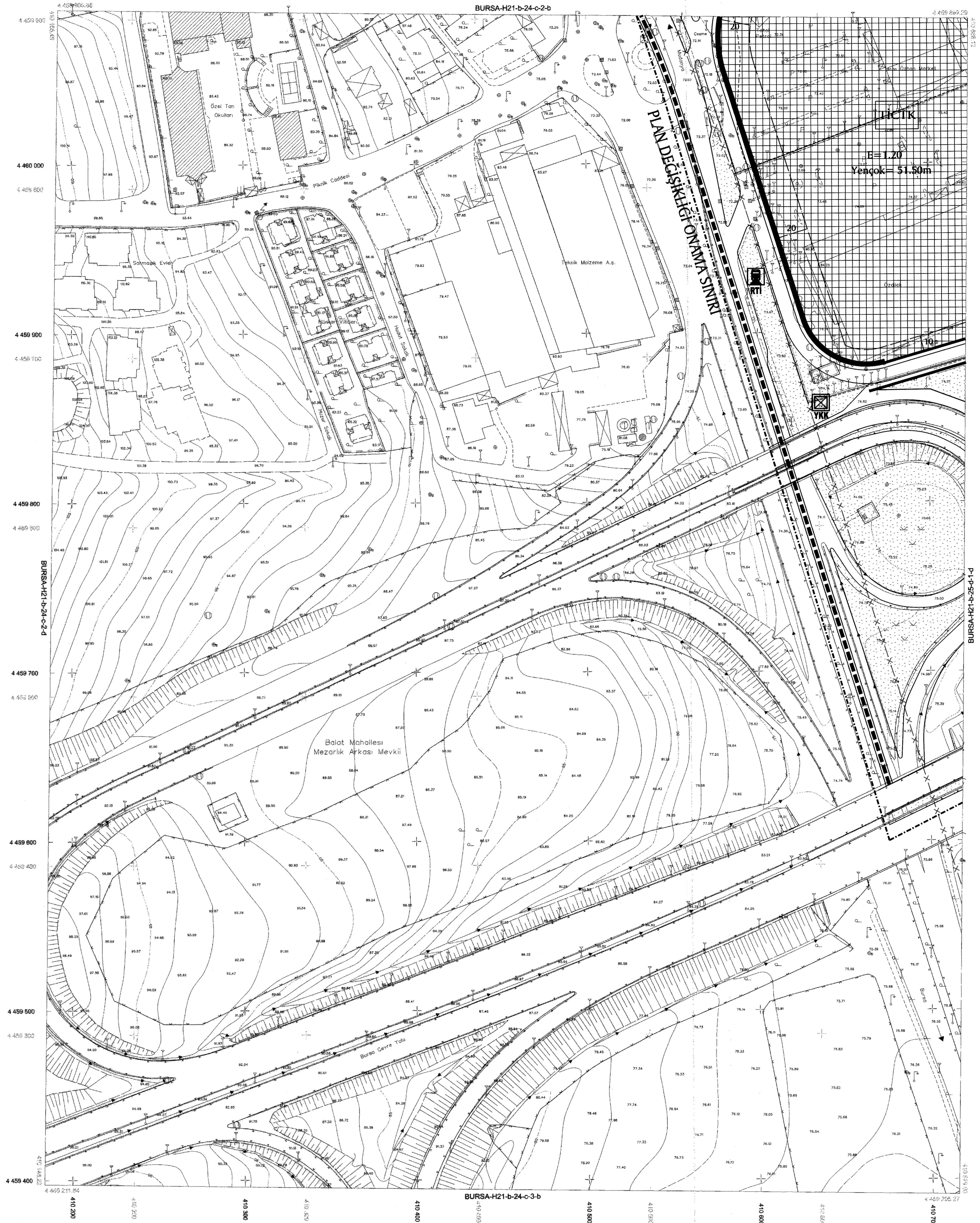
Saim LELOĞLU
A.Ş. Mimar
Tic. Sic. No: 27211/1001
Tic. Sic. No: 27211/1001

Dosya No:
PIN: UİP-6323,16

Bursa Büyükşehir Belediye Meclisinin
23.07.2022 tarih ve 1177 sayılı karar
ile onaylanmıştır.

DEĞİŞTİRİLEREK
AYRILAN BULUNDU
Ailinur AKTAŞ
Bursa Büyükşehir Belediye Başkanı

BURSA-H21-b-24-c-2-c



• Temmuz 2009 tarihli 10 cm yer ölçekli ana teknik harita
kaynağına göre çizilmiştir.
• 5/1000 ölçekli harita esas alınmıştır.
• Yapılar sağık çizimleri ile gösterilmiştir.
• ITRF96 Koordinat sisteminde 2025-0 Epejinde çizilmiştir.

1:1000

Bakanlık arazi: 15 Temmuz 2005 tarihli "Hüyük Ölçekli Harita ve Harita Bilgileri Üretimi Yönetmeliği" ne uygun olarak fotogrametrik yöntemle üretilen bu haritanın yapımında:

DÖNÜŞÜM:
ED-50'den ITRF 99'ye Dönüşüm İçin:
XITRF= tx + a Xed50 + b Yed50
YITRF= ty + a Xed50 + b Yed50
a= 0.9999614744
b= 0.0000385255
tx= -156.17668030282
ty= -39.531199983641


ITRF 96'den ED-50'ye Dönüşüm İçin:
XED-50= tx + a Xitr96 + b Yitr96
YED-50= ty + a Xitr96 + b Yitr96
a= 1.0000385255
b= -0.0000385255
tx= 156.17668030282
ty= 39.531199983641

YÜKLENİCİ FIRMA
Mescioğlu Müh. Msh. A.Ş.
Hasan Yazar ARKAYIN
Proje Müdürü

KONTROL
Prof. Dr. Senol KÜŞÇÜ
Müşavir-ZKÇ Müh. Fak.
Kontrol Müh.

KONTROL
Mehmet KARAOĞLU
Harita Kam. Şb. Md.

İNCELEME
Mehmet Sait AYIK
Emlak-İstisnaik Daire Başkanı
Hasan Hakkı ÇETİNAVCI
BÜSKİ Genel Müdürü



Recep ALİFE
Büyükşehir Belediye Başkanı